

## CURRICULUM VITAE

NAME : Baykan GÜNAY  
PROFESSION : City Planner  
TITLE : Prof. Dr.  
CURRENT POSITION : Chair of the Department of City and Regional Planning, TED University, Ankara-Turkey  
PHONE : 0 532 542 86 24  
E-MAIL : [baykan.gunay@tedu.edu.tr](mailto:baykan.gunay@tedu.edu.tr)

Born in 1945. Completed high school in Ankara College in 1963, where language of education is English. The same year entered the City and Regional Planning Department of the Faculty of Architecture at the Middle East Technical University. Completed undergraduate program in 1968 (B.C.P.), graduate in 1971 (M.C.P.) and PhD in 1995. Earned associate professorship in 1997 and professorship in 2011. Has a good knowledge of English.

## PROFESSIONAL AND ACADEMIC CAREER

**1967-68** Worked in Vanlı-Gömlüksizoğlu architectural and planning office, in the planning studies of the towns of Akşehir, Ödemiş, Turhal, Kırıkhan and Şereflikoçhisar.

**1968-71** : Completed master thesis: "The Planning Process in the Turkish Social Structure" for M.C.P. degree.  
. Individually prepared the plans of two small towns: Piraziz (Ordu) and Akçaköy (Trabzon) as a professional planner.

**1971-73** Completed military service.

**1973-75** Prepared the plans of Aydıntepe (Gümüşhane) and Karaçulha (Muğla).

**1975-81** Worked in the Planning Department of the Tourism Bank of Turkey, in the South Antalya Tourism Development Project, which covered the following tasks:

- . South Antalya Tourism Development Project Synthesis Report
- . Regional studies and planning of 80 km coastline
- . Implementation plans of Kemer service town
- . Detail plans of Kemer coast and Marina
- . Implementation plans of Çamyuva, Kızıltepe tourism development areas where infrastructure was granted by the World Bank.

### **1978-80**

- . Attended studio works as part-time instructor in the Department of City and Regional Planning in the Middle East Technical University.

### **1981-2012**

- . Worked in the Department of City and Regional Planning in METU.

## **ADMINISTRATIVE POST**

1989-1994 Served as the Assistant Chairman of the Department of City and Regional Planning.

1996-1998 Advisor to the President of the Middle East Technical University in spatial planning problems of METU Campus

2000-2003 Chairman of the Department of City and Regional Planning, METU

1996-2012 Coordinator of Urban Design Master Program in the Department of City and Regional Planning

2016-..... Initiator and Chair of the Department of City and Regional Planning TED University

## **TEACHING METU**

### Department of City And Regional Planning METU

- . First Year Basic Design Studio
- . Second Year Planning Studio
- . Fourth Year Planning Studio
- . Elective Course on Urban Design Models
- . Urban Design Master Program Studio
- . Political Background of Urban Design
- . Legislative Background of Urban Design

### Department of Architecture METU

- . Third Year Course; Principles of City Planning
- . Third Year Course; City Planning Studio

## **TEACHING TEDU**

### Department of City And Regional Planning TEDU

- . CITY 101-102 First Year Basic Design Studio

- . CITY 351 Topics in City Planning Survey
- . CITY 352 Planning Theory

#### Department of Architecture TEDU

- . Third Year Course; Principles of City Planning and Urban Design

## GRADUATE PROGRAM

- . Founded the Urban Design Graduate Program METU

## THESES

- . (1971); "*The Planning Process in the Turkish Social Structure*", Master Thesis, Department of City and Regional Planning, METU, supervisor: Gönül Tankut.
- . (1995); "*The Role of Property Relations in the Evolution of Urban Space and Urban Design Approaches*", Ph.D. Thesis, Department of City and Regional Planning, METU, supervisor: Gönül Tankut.

## INTERNATIONAL MEETINGS

- Salzburg Seminar on "Divided Cities", 1987; Informal presentation of Ankara.
- SCUPAD meeting in Salzburg on "Our Generation of Planners", 1988; Paper presentation on planning experiences of Ankara.
- United Nations Economic Commission for Europe, 16th session, Ankara, "Regeneration and Adaptation of Urban Space in Response to the Dynamics of Development Specific to the Mediterranean Countries", 1992; Presentation of Ankara as a case study.
- EUROCOAST workshop in LaSeyne/Mer - France - on "Coastal Communities and Harbour Cities in Change", 14-15 Oct.1991; Paper presentation; "Regeneration of a Coastal Town: Antalya".
- DUBAI International Conference for HABITAT II on "Best Practices", Dubai-United Arab Emirates, 19-22 November, 1995.
- Organization of the Islamic Conference, "Statistical, Economic and Social research and Training Centre for Islamic Countries" Workshop on "Comparative Advantages and Direct Inputs of Industrial Estates/Districts in the Economies of the Middle east and North Africa", Paper presentation: "Technopark in the Middle East Technical University", 1-2 October 1997.
- International Society of City and Regional Planners, "*Coastal Area Management: Integrating environmental objectives into regional planning*", Presentation; "*South Antalya Tourism Development Project: an Appraisal after Twenty-five Years of its Initiation*", 25-29 Mart 1998 Antalya.
- Rethinking Planning Education, International Symposium, Yıldız Teknik Üniversitesi, 8-10 Mayıs 2002, Sunuş: "*How Universal Can Planning Education Be?*"

- Improving Planning Education in Europe, AESOP/Socrates Thematic Network Project, 17-18 May 2002, Politecnico Di Torino.
- First Seminar on Urban and Regional Planning, NED University of Engineering and Technology, Department of Architecture and Planning, Karachi/Pakistan; written and oral presentation: *Urban and Regional Planning Education – The Turkish Experience*, 05 June 2004.
- “Reconstruction and Development – Planning and Management”, Winter School / Dortmund University, 07 – 11 – 02.2005, Oral presentation on city planning education at METU.
- “Skills For the Future” Symposium, Academy For Sustainable Communities, 09 – 10 November 2006, Leeds.
- “Urban Transformation: Controversies, Contrasts and Challenges”, 14<sup>th</sup> International Planning History Society Conference, Presentation “Ankara: Duality of the Core and the Fringe”, 12-15 July Istanbul.
- AESOP Ankara; 26<sup>th</sup> Annual Congress, July 11-15; Special Plenary Session: The Spatial History of Ankara
- AESOP Ankara; 26<sup>th</sup> Annual Congress, July 11-15; Redesigning An Earthquake Devastated Town: Gölyaka
- Uluslararası Jansen – Ankara Sempozyumu, 13-14 Aralık 2018, Ankara; Sunuş: “Hermann Jansen’in Planlama Yaklaşımı ve Başkent Ankara Planlarına İlişkin bir Değerlendirme”; Konferans Düzenleme ve Bilim Kurulu üyesi; Session Chair; Gezi Kurulu Üyesi (Bu çerçevede yaklaşık 70 kişilik bir gruba Jansen’in izleri adı altında bir gezide rehberlik yapılmıştır)

## NATIONAL MEETINGS

- Türkiye Birinci Şehircilik Kongresi, 6-8 kasım 1981, ODTÜ Ankara; Bildiri sunuşu: "*Türkiye'de Turizm Planlaması Çalışmalarının Değerlendirilmesi*".
- Şehirleşme ve Çevre Konferansı, Türkiye Çevre Sorunları Vakfı, 3-4 haziran 1987, Ankara; Bildiri sunuşu: "*Yeni Yerleşme Alanları ve Çevre*".
- 13. Dünya Şehircilik Günü Kolokiyumu, 6-8 kasım 1989, Yıldız Üniversitesi Istanbul; Bildiri sunuşu: "*Farklı Planlama Yaklaşımları, Şehir Planlama Eğitimi İlişkileri*".
- "2000 li Yıllar İçin Ankara Kentinin Açık ve Yeşil Alan Sistemi Ne Olmalıdır" Sempozyumu, 29-30 mayıs 1991, Ankara; Bildiri sunuşu: "*Kent Makroformları - Yeşil Alan Sistemi İlişkileri*".
- İller Bankası 60. Kuruluş Yılı Kutlama Etkinlikleri, 4-5 mayıs 1993; "Planlama Kavramı ve Pratiğinde Yeni Yaklaşımlar Semineri", Istanbul; Panel konuşmacısı.
- Mimarlık Eğitiminde Beklenen Değişimler Kongresi, 24-27 aralık 1993, Gazi Üniversitesi Mimarlık Bölümü, Bildiri sunuşu: "*Mimarlık Eğitimi ve Şehircilik*".
- 18. Dünya Şehircilik Günü Kollokyumu, 7-9 kasım 1994, oturum başkanı, Serdar KARADUMAN, Makbule ILCAN, Serpil SÜZEN, Arzu KAHRAMAN, Oğuz IŞIK.
- 1. Planlama Kongresi: Planlamanın Meşruiyeti ve Plancıların Konumları, 14-15 aralık 1995, Bildiri sunuşu: "*Planlama Yaklaşımlarının Mülkiyet İlişkileri Açısından İrdelenmesi*".



- Mimar Sinan Üniversitesi, 7. Kentsel Tasarım ve Uygulamalar Sempozyumu, 23-24 Mayıs 1996, Bildiri sunuşu: "*Kentsel Tasarımda Kamu ve Özel Mülkiyet Sorunsalı*".
- Mimar Sinan Üniversitesi, 8. Kentsel Tasarım ve Uygulamalar Sempozyumu, 14-15 Mayıs 1997, oturum başkanı: Aykut Karaman, Güzin Konuk, Can Kumbaracıbaşı, Cana Bilsel (Kentsel Tasarım Eğitimi); Panelist: Türkiye'de Kentsel Tasarım Eğitiminin Geleceği.
- (2000); "*Deprem Sonrası Yapılaşmada Kentsel Tasarımın Rolü*", Kent ve Kentleşme Semineri, Çankaya Belediyesi, 18 – 20 Nisan.
- (2000); "*Kent Ölçeğinde Peyzajın Tasarım Boyutu*", 2000'li Yıllarda Yaşadığımız Çevre ve Peyzaj Mimarlığı Sempozyumu, Ankara Üniversitesi Ziraat Fakültesi Peyzaj Mimarlığı Bölümü, 24 – 26 Mayıs 2000.
- (2001); "*Ankara'nın Kent, Başkent Kimliği*", Tartışmacı, Ankara'da Kentleşme ve Yerel Yönetimler Sempozyumu, Makine Mühendisleri Odası Ankara Şubesi, 3-4 Haziran 2001.
- (2001); "*Bir Varlıkbilim Sorunu Olarak Gökkafe*", Bildiri Sunuşu, Küreselleşme Sürecinde Kentsel Tasarım ve Yerel Özellikler Sempozyumu, Mimar Sinan Üniversitesi – Şehir ve Bölge Planlama Bölümü, 26 – 28 Eylül 2001, İstanbul.
- (2002); "*Fiziksel Planlamada Şehircilik ve Mimarlık*" 1968'den 21. Yüzyıla Ulusal Fiziki Planlama Seminer – 1. Milli Fiziki Plan Semineri'nin 34. Yılında Durum Değerlendirmesi, 18-19 Ocak 2002, TMMOB Mimarlar Odası Genel Merkezi.
- (2002); "*Geleceğe Dönük Stratejiler, Yapılanma*" II. Planlama Kongresi, Planlama Eğitimi Yeniden Düşünmek, 7-8 Şubat 2002 Yıldız Teknik Üniversitesi.
- (2002); "*Kent Makroformunun Oluşum Süreçleri*" Şehircilik Sempozyumu, Dumlupınar Üniversitesi, 28 Haziran 2002.
- (2003); "*Şehircilik Kaygısı Planlamanın Ötesine Geçmelidir*", Giriş Konuşması, 8 Kasım Dünya Şehircilik Günü, 27. Kolokyumu: Şehircilikte Reform, Mersin Üniversitesi 6-8 Kasım 2003.
- (2005); Ulus Paneli, 17.05.2005, TMMOB Mimarlar Odası Ankara Şubesi.
- (2005); "*Modernleşme Sürecinde Ankara ve Cumhuriyet Kentleri*", UIA Ankara Kongresi, Sözlü Sunuş, 28 Mayıs 2005.
- (2005), "*Yerleşke Geliştirme Stratejileri*", Sözlü Sunuş, II. Ulusal Yerleşke Planlaması ve Çevre Düzenlemesi Çalıştayı, 9-10 Haziran 2005, Kahramanmaraş Sütçü İmam Üniversitesi.
- (2005); "*AOÇ üzerine senaryolar*", Sözlü Sunuş, Kaybolan/ Özlenen Kentsel Doğal ve Kültürel Değerler; Atatürk Orman Çiftliği, Çalıştay, Gazi Üniversitesi Şehir ve Bölge Planlama Bölümü.
- Koruma Sempozyumu; Şehir Plancıları Odası, Diyarbakır Büyükşehir Belediyesi 24-26 Kasım 2005, sunuş; Ulus Tarihi Kent Merkezi Planlama Çalışmaları.
- (2006); "*Türkiye Mimarlığı*", Pursaklar Belediyesi 1. Şehircilik Sempozyumu, 25.02.2006, Kocatepe Kültür Merkezi Ankara.
- (2006); "*Planlama ve Kadastral Mülkiyet*", Kırsal Alanlar Ve Planlama Semineri, Özel Çevre Koruma Kurumu Başkanlığı 3-5 Mart, Marmaris.
- (2006); "*Development of Modern Ankara*", Brancabika-Ankara, Erasmus Ip Workshop, 05-10.02.2006, Metu, Ankara.
- (2006); "*AKM Alanı ve Hipodrom*", Ankara'nın Geleceğini Tasarlamak, Milli Kütüphane 07 Nisan 2006 TMMOB Mimarlar Odası
- (2006); "*Ankara Kentinin Planlanması ve Atatürk Orman Çiftliği*", 1. Etimesgut Sempozyumu, Etimesgut Belediyesi, 30.06.2006.
- (2006); "*AKM Alanı ve Hipodrom*", Ankara'nın Geleceğini Tasarlamak, Milli Kütüphane 07 Nisan 2006 TMMOB Mimarlar Odası.
- (2007); "*Atatürk Orman Çiftliği ve Koruma Amaçlı İmar Planı*" paneli, Sözlü Sunuş, Ankara Barosu, 23.01.2007.

- (2007); “*Planlama Meslek Alanına İlişkin Gözlemler*”, Planlama Meslek Alanı, Geçmişten Geleceğe, 7-9 Kasım, Dünya Şehircilik Günü 31. Kolokyumu, TODAİE, Ankara.
- (2009); “*Projelerle Kent Üretmek*”, Kentleşme ve Yerel Yönetimler Sempozyumu, 20-21 Şubat, TMMOB Şehir Plancıları Odası, Ankara.
- (2009); “*Troia*”, 4th International Urban Design Congress, 27-28 May, Mimar Sinan University.
- (2009); “*Şehircilik İlkeleri, Planlama Esasları ve Kamu Yararı*”, Kentleri Korumak Savunmak, Dünya Şehircilik Günü 33. Kolokyumu, 6-8 Kasım 2009, Antalya.
- (2009); “*Anıtkabir*”, Bina Kimlikleri Söyleşileri – Anıtkabir, Mimarlar Odası Ankara Şubesi Bina Kimlikleri Çalışma Grubu, 10 Kasım 2009, Ankara.
- (2010); “*Urban Transformation Processes*”, 27 Nisan 2010, İspanya Büyükelçisi Joan Clos, İlhan Tekeli ve Baykan Günay tarafından gerçekleştirilen panel.
- (2010); “Antakya ve Çevresi Planlama ve Kentleşme Sorunları paneli”, “Dünya Mimarlık Günü”, Kültür Merkezi, Antakya, 09.10.2010.
- Mekânsal Planlamada Jeodezi Sempozyumu, 24-26 Kasım 2010, İzmir İleri Teknoloji Enstitüsü.
- Planların Coğrafi Bilgi Sistemleri ile Hazırlanması Lejantlarının Belirlenmesi Ç:alıştayı, 07-08 Aralık 2010, Bayındırlık ve İskân Bakanlığı.
- İnşaat mühendisleri Odası Ankara Şubesi, Panel Kent ve İnsan 02.04.2011 Kent ve mekân.
- "Gönül Hoca'yı Kendi Saydamlarıyla Okumak", 27 Nisan 2011, TMMOB İnşaat Mühendisleri Odası Kongre ve Kültür Merkezi.
- “Urban patterns in a mining town: Zonguldak”, sphere conference, rethinking community and identity in European regions in decline 29-30 September 2011.
- Atatürk Orman Çiftliği ve Ankara, Delft Mimarlık öğrencilerine sunum, 10 Ekim 2011.
- Bir Mekân olarak Başkent'in Tarihi, TED Ankara Koleji, 13 Ekim 2011,
- Dünden Bugüne Koruma Toplantısı, 21-22 Ekim 2011, Koruma ve Restorasyon Uzmanları Derneği, Ankara Çalışmaları Araştırma ve Uygulama Merkezi, Sunuş: “*Ulus Tarihi Kent Merkezi Koruma Islah İmar Planı*”.
- Atatürk Orman Çiftliği ve Ankara'nın Geleceği, “*Ankara'nın Kentsel Planlaması ve Kamu Alanı olarak AOÇ*,” Mimarlık Haftası, Çankaya Belediyesi Çağdaş Sanatlar Merkezi, 08 Ekim 2012, Ankara.
- Türkiye’de Modernist Dönem Yapılarının ve Kent Dokusunun Geleceği, “*Modern Nedir?*”, Çankaya Üniversitesi, Mimarlık Fakültesi, Mimarlık ve Şehir ve Bölge Planlama Bölümleri, Kemal Ahmet Aru’nu doğumunun 100. Yılı paneli.
- TMMOB Şehir Plancıları Odası Trabzon Şubesi “Şehircilik Ve Ulaşım Planlaması” Sempozyumu; “Yol Nedir ve Yol Ağları Nasıl Kurulur?”; 26 Eylül 2014 Trabzon Zorlu Grand Hotel
- İdari Yargıda Karşılaşılan Bilirkişilik Sorunları; (İmar Davalarında Bilirkişilik); “Bilirkişinin İmar Davalarındaki Rolü” 01-03 Aralık 2014, Adalet Bakanlığı, Afyon (Güral Otel)

- Sergi: Harita ve Planlarla Ankara; Çarşamba, 28 Haziran 2017; Sergi, Fatma Semih Akbil Fuaye Alanı'nda 28 Haziran-5 Temmuz tarihleri arası ziyarete açık kalacaktır. *Sergi, TEDÜ Şehir ve Bölge Planlama Bölüm Başkanı Prof.Dr. Baykan Günay'ın kişisel koleksiyondan yararlanılarak TEDÜ Şehir ve Bölge Planlama Bölümü Öğretim Üyesi Yrd.Doç.Dr. Cansu Canaran tarafından hazırlanmıştır.*
- Prof. Dr. Gönül Tankut Anısına Sempozyum; Koruma, Geçmiş | Bugün | Gelecek Arasındaki Diyalog, 6-27-28 Ekim 2017, TED Üniversitesi, Bilim Kurulu Üyesi; Tartışma: Miras mı? Varlık mı? Ankara'nın Varlıkları.
- #SALTAnkara'nın "Düş(ün) Coğrafyası" atölyesi kapsamında sunuş: "Cumhuriyetin Bir Sonrasındaki Ankara", 9 Aralık Cumartesi saat 14.00'te Mimarlar Derneği 1927.
- Baykan Günay; "Spatial History of Ankara", presentation made at the international Symposium: Designing Urban Design, Towards a Holistic Perspective, 4-6 October 2016, METU, Ankara Turkey, The 29th Anniversary of MSc Urban Design Programme at METU, Faculty of Architecture, Department of City and Regional Planning.
- Baykan Günay, Çerçeve Sunum: "Şehircilik Eğitiminde Planlama – Tasarım İkilemi", 07.11.2016 - 09.11.2016; 8. TÜRKİYE ŞEHİRCİLİK KONGRESİ
- ODTÜ DAS 5, Dönem Arası Seminerleri, Ankara'nın Mekânsal Tarihi, 15-17 Şubat 2017.
- B. Günay, "Janeba: Ankara'da Bir Tasarım Öncüsü", Pazartesi, 08 Mayıs 2017, 12:30-14:00, ODTÜ Mimarlık Fakültesi Kubbealtı.
- Baykan Günay, "Sunuş: Hermann Jansen'in Planlama Yaklaşımı ve Başkent Ankara Planlarına İlişkin Eleştirel bir Değerlendirme", TEDU CITY TALKS, TEDU Çok Amaçlı Salon, 10 Nisan 2019.
- Baykan Günay, "Bahçelievler'i Yeniden Düşün Çalıştayı", Açılış Konuşması, Bahçelievler Yardımlaşma ve Dayanışma Derneği, 19.10.2019, Maltepe Yılmaz Güney Sahnesi.
- Baykan Günay, "Saraçoğlu", Dünya Mimarlık Günü Etkinlikleri: Bauhaus, Konut, Mahalle; Saraçoğlu Mahallesi Geleceğini Arıyor, Mimarlar Odası Konferans Salonu, 23 Ekim 2019.
- Baykan Günay, Planlama, Kavram ve Arayışlar, 8 Kasım 43. Dünya Şehircilik Günü Kolokiyumu, 7-9 Kasım 2019 TED Üniversitesi,
- Baykan Günay, Sunuş: "Rahmetli Raci Bademli soruyordu: Anlama mı? Planlama mı? Peki çizginin rolü ne? Alice probleme nasıl yaklaşırdı?"; Planlama, Kavram ve Arayışlar, 8 Kasım 43. Dünya Şehircilik Günü Kolokiyumu, 7-9 Kasım 2019 TED Üniversitesi.

## PUBLISHED SEMINAR PRESENTATIONS

- (1982); "*Türkiye'de Turizm Planlaması Çalışmalarının Değerlendirilmesi*", Türkiye Birinci Şehircilik Kongresi Bildirileri, 2. kitap 329-350, ODTÜ ,Ankara.
- (1987); "*Yeni Yerleşme Alanları ve Çevre*", Şehirleşme ve Çevre Konferansı Bildirileri, 46-65, TÇSV yayını, Ankara.
- (1987); "*New Settlement Areas and the Environment*", Urbanization and Conference papers, Environmental Problems Foundation of Turkey, translation by Virginia Taylor Saçlıoğlu, 31-43.
- (1989); "*Farklı Planlama Yaklaşımları-Şehir Planlama Eğitimi İlişkileri*", 13. Dünya Şehircilik Günü Kollokiyumu Bildirileri 6-8.11.1989, Basım "Şehircilik-Planlama Eğitimi", 135-152, Yıldız Üniversitesi, İstanbul 1991.

- (1989); "*Ataköy 7-8 Mahalleler: Bir Tasarım Deneyimi*", Ataköy Toplu Konut Uygulamalarının Değerlendirilmesi, İTÜ Mimarlık Fakültesi Panel Bildirileri, 12-30.
- (1994); "*Dikmen Vadisi Projesine İlişkin Değerlendirme*", Ankara Söyleşileri, Mimarlar Odası Ankara Şubesi Yayını, 22-24.
- (1994); "*Kentsel Görüntü ve Kentsel Estetik, Örnek Kent: Ankara*", Kent, Planlama, Politika, Sanat: Tarık Okyay Anısına Yazılar, Derleyen İlhan Tekeli, 1. Kitap ODTÜ Mimarlık Fakültesi Yayını, 277-319, 1994 Ankara.
- (1996); "*Yaşanabilir bir Dünyada Kentsel Tasarımın Rollerini*", Bilim ve Teknik, Tübitak Aylık Popüler Bilim Dergisi, Mart , (46-47).
- (1997); "*Mimarlık Eğitimi ve Şehircilik*", Mimarlık Eğitimi Ve, Derleyenler, Necdet Teymur - Yonca al, Mimarlar Odası Ankara Şubesi Yayını, ISBN:975-395-209-0.
- (1998); "*Planlama Yaklaşımlarının Mülkiyet İlişkileri Açısından İrdelenmesi*", Planlamanın Meşruiyeti ve Plancılarının Konumları,1. Planlama Kongresi Bildirileri, TMMOB Şehir Plancıları Odası Yayını.
- (2000); "*Gökkafes*", Özcan Altaban ve Ali Türel ile Birlikte, Tarihi ve Doğal Çevrenin Korunmasında Bilirkişi Raporları: Gökkafes, Park Otel, Taşkılla, TMMOB Mimarlar Odası İstanbul Büyükşehir Şubesi Arşivimiz İçin Dizisi.
- (2000); "*Kent Ölçeğinde Peyzajın Tasarım Boyutu*", 2000'li Yıllarda Yaşadığımız Çevre ve Peyzaj Mimarlığı Sempozyumu Bildiriler Kitabı, Ankara Üniversitesi Ziraat Fakültesi Peyzaj Mimarlığı Bölümü, Ankara Üniversitesi Basımevi.
- (2000); "*Technopark in the Middle East Technical University*", Industrial Estates in OIC Countries, "Statistical, Economic and Social Research and Training Centre for Islamic Countries", Organization of the Islamic Conference; Proceedings of the Workshop on "Comparative Advantages and Direct Inputs of Industrial Estates/Districts in the Economies of the Middle East and North Africa", 1-2 Ekim 1997, Ankara, ISBN: 92-9047-143-6.
- (2002); "*Fiziksel Planlamada Şehircilik ve Mimarlık*" 1968'den 21. Yüzyıla Ulusal Fiziki Planlama Seminer – 1. Milli Fiziki Plan Semineri'nin 34. Yılında Durum Değerlendirmesi, 18-19 Ocak 2002, TMMOB Mimarlar Odası Genel Merkezi, ISBN 975-395-523-5.
- (2002); "*Bir Varlıkbilim Sorunu Olarak Gökkafes*", Küreselleşme Sürecinde Kentsel Tasarım ve Yerel Özellikler Sempozyumu Bildirileri, Mimar Sinan Üniversitesi – Şehir ve Bölge Planlama Bölümü, 26 – 28 Eylül 2001, İstanbul.
- (2002); "*Geleceğe Dönük Stratejiler, Yapılanma*" II. Planlama Kongresi, Planlama Eğitimi Yeniden Düşünmek, 7-8 Şubat 2002 Yıldız Teknik Üniversitesi.
- (2004); "*Şehircilik: Bir Kültür Ürünü Üretme Sorunsalı*", 8 Kasım Dünya Şehircilik Günü 27. Kolokiyumu, Şehircilikte Reform.
- (2006) "*Ulus Tarihi Kent Merkezi Planlama Çalışmaları*", Koruma Sempozyumu Diyarbakır, Şehir Plancıları Odası Yayını.
- (2008); "*Meslek Alanına İlişkin Gözlemler*", Planlama Meslek Alanı Geçmişten Geleceğe Kolokiyumu Bildiriler Kitabı, Şehir Plancıları Odası yayını, 978-9944-89-494-4, Repro Center, Ankara.
- (2010); "*Projelerle Kent Üretmek*", Kentleşme ve Yerel Yönetimler Sempozyumu Bildiriler Kitabı, TMMOB Şehir Plancıları Odası, Korza Yayıncılık, Ankara.
- (2010); "*Şehircilik İlkeleri, Planlama Esasları, Kamu Yararı*", Kentleri Korumak, Savunmak Kolokiyumu Bildiriler Kitabı, Şehir Plancıları Odası Yayını, Korza Yayıncılık, Ankara.
- (2010); "*Kentsel Dönüşüm Süreçleri - Urban Transformation Processes*", 27 Nisan 2010, İspanya Büyükelçisi Joan Clos, İlhan Tekeli ve Başkan Günay tarafından gerçekleştirilen panel sunuşları, Ed: Lale Özgenel, Mimarlar Derneği 1927, Matsa Basımevi, Mayıs 2010, ISBN: 978-605-88585-0-3.

- (2011); “Mekânsal Planlamada Jeodezi”, Mekânsal Planlamada Jeodezi Sempozyumu Bildiriler Kitabı, 24-26 Kasım 2010, İzmir İleri Teknoloji Enstitüsü, Dilan Matbaası İzmir.
- (2014); “İmar Davalarında Bilirkişi Uygulaması”; İdari Yargıda Karşılaşılan Bilirkişilik Sorunları; (İmar Davalarında Bilirkişilik); “Bilirkişinin İmar Davalarındaki Rolü” 01-03 Aralık 2014, Kitap Adalet Bakanlığı Hukuk İşleri Genel Müdürlüğü Proje Ekibi'nin katkılarıyla hazırlanmıştır.
- (2020) Bauhaus, Konut Mahalle: Saraçoğlu Mahallesi Geleceğini Arıyor, *Saraçoğlu Mahallesinin Bilimsel Değeri*, Mimarlar Odası Ankara Şubesi Yayını, Atalay Konfeksiyon Matbaası)

## BOOKS AND BOOK CHAPTERS

- (1996); “*Toplu Konut Kredilerinin Orta Büyüklükteki Kent Makroformlarına Etkisi*”, Numan TUNA, Baykan GÜNAY, Zeki ÜLKENLİ, Levent TOPAKTAŞ, T.C. Başbakanlık Toplu Konut İdaresi Konut Araştırmaları Dizisi, ISBN 975-19-1386-1.
- (1999); “*Urban Design is a Public Policy*”, METU Faculty of Architecture Press, Ankara, ISBN:975-429-136-5.
- (2000); “*Property Relations and Urban Space*”, METU Faculty of Architecture Press, Ankara, ISBN:975-429-148-9.
- (2000); “*Turizm Merkezi Kavramının Gelişimi ve Yargı Denetimi*”, Mekân Planlama ve Yargı Denetimi, Der.: M.Ersoy, Ç.Keskinok, Yargı Yayınevi Ankara, (200-283), ISBN: 975-8380-28-1.
- (2004) “*Pogradec; Towards an Interdisciplinary Endeavor*”, Hybrid Spaces, Ed: G.A.Sargın, METU Faculty of Architecture.
- (2005) “*Türkiye Mimarlığı: Gelenek, Yöre, Doğu, Batı*”, TMMOB Şehir Plancıları Odası Yayını, Ankara, ISBN 975-395-914-1.
- (2006) “*Ankara Çekirdek Alanının Oluşumu ve 1990 Nazım Planı Hakkında Bir Değerlendirme*”, Cumhuriyet'in Ankara'sı, Derleyen: T.Şenyapılı, ODTÜ Yayıncılık Ankara, 61 – 118.
- (2007); “*Planlama Kuramı ve Kentsel Planlama Eğitimi*”, Kentsel Planlama Kuramları, Derleyen: Melih Ersoy, İmge Kitabevi (307 – 341) ISBN 978-975-533-521-6
- (2007); “*Troia Museum Studies*”, B. Günay, E. Acar, A. Barlas, Competition Brief – Museum of Troia, Coordinator; S. Özkan, Ağ Yeni Medya Yayın Danışmanlık San. Ve Tic. A.Ş., İstanbul
- (2008); “*ODTÜ-KKTC Yerleşkesinin Mekânsal Oluşum Süreci*”, ODTÜ Mimari Projeler 1, Yarışma Projeleri 00 – 08, Derleyen: Ayşen Savaş, ODTÜ Yayını, Artek Reklam, ISBN: 978-975-429-268-8, (42-56).
- (2009); “*Gecekonduya Ne Oldu? Zilyetliğe Dayalı Kentten – Sahipli Kente*”, Gecekondu, Dönüşüm, Kent, Tansı Şenyapılı'ya Armağan, Derleyenler; S. Kayasü, Oğuz Işık, Nil Uzun, Ebru Kamacı, ODTÜ Mimarlık Fakültesi Yayını.
- (2011); “*Biga: Kenarından Geçilen Kent*”, TMMOB Şehir Plancıları Odası Ankara Şubesi, Aydan Yayıncılık Sanayi ve Ticaret A.Ş. Ostim, Ankara.
- (2012); “*Planlama ve Kentin Kurgusu*”, Kentsel Planlama Kuramları, Derleyen: Melih Ersoy, 2. Baskı, İmge Kitabevi (355 – 426) ISBN 978-975-533-521-6
- (2012); “*Atina Bildirgesi, Bahçe Kent, CIAM Uluslararası Modern Mimarlık Toplantıları, Doğrusal Kent, Güzel Kent Hareketi, Izgara Kent Tasarımı, Sanayi Kenti, Yeşil Kuşak Maddeleri*”, Kentsel Planlama Ansiklopedik Sözlük, Derleyen: Melih Ersoy, Ninova Yayıncılık, İstanbul.

- (2013); Ankara Spatial History, ODTÜ Mimarlık Fakültesi Cep Kitapları Dizisi 1.
- (2015); TED Ankara Koleji'nin Yeni Yerleşkesinin Öyküsü, ODTÜ Mimarlık Fakültesi Cep Kitapları Dizisi 23.
- (2016) Baykan Günay; "METU MSc Urban Design Programme: A Retrospective View"; *Catalogue.01 Metu Master of Urban Design, 1996-2016*: Edited by Olgu Çalışkan, Middle East Technical University, Faculty of Architecture, Pelin Ofset, September 2016.
- (2016); Şehircilik Yazıları, ODTÜ Mimarlık Fakültesi Yayını, ODTÜ Basım İşliği, 2016.
- (2017) Baykan Günay; Şehir Planlaması, Şehircilik ya da Düşüncenin Geliştirilmesi Eğitimi. Kent Planlama; pp 19-36, Kavramlar, Konular, Güncel Tartışmalar; Derleyenler: N. Uzun, S.S. Özdemir, B. Ö. Sarı, İmge, İmge Yayınevi, 01.03.2017, Ankara.
- (2018) Baykan Günay; "Eymir Nedir? Kimindir?" Eymir Araştırmalar, Projeler ve Planlama Çalışmaları; Editörler: Çağatay Keskinok, Funda Baş Bütüner; ODTÜ Mimarlık Fakültesi, ODTÜ Basım İşliği; 1-24,
- (2019) Baykan Günay; "Atatürk Bulvarı Nedir?", İnci Aslanoğlu için bir Mimarlık Tarihi Dizimi, Derleyenler: Elvan Altan, Sevil Enginsoy İkinci, ODTÜ Mimarlık Fakültesi Yayını, Kalkan Matbaacılık, Ankara 2019.
- (2020) Baykan Günay; "Fritz Janeba ve Tasarımın Anaokulu", Bauhaus 100+TR, Derleyenler: A. Derin İnan, Ali Cengizkan, Pelin Ofset, Matbaacılar Sitesi, Yenimahalle Ankara (208-299).
- (2020) Baykan Günay; "Şehir Planlaması, Şehircilik ya da Düşüncenin Geliştirilmesi Eğitimi", Kent Planlama, Derleyenler: Suna Senem Özdemir, Burcu Özdemir Sarı, Nil Uzun; İmge Kitabevi Yayınları, 2. Baskı, Ankara 819-35).

## **PUBLISHED INTERNATIONAL SEMINAR PROCEEDINGS**

- (2000); "*Technopark in the Middle East Technical University*", Industrial Estates in OIC Countries, "Statistical, Economic and Social Research and Training Centre for Islamic Countries", Organization of the Islamic Conference; Proceedings of the Workshop on "*Comparative Advantages and Direct Inputs of Industrial Estates/Districts in the Economies of the Middle East and North Africa*", 1-2 Ekim 1997, Ankara, ISBN: 92-9047-143-6.
- (2005); "*Urban and Regional Planning Education – The Turkish Experience*", First Seminar on Urban and Regional Planning, NED University of Engineering and Technology, Department of Architecture and Planning, Karachi/Pakistan, 2004; Edited by Fariha Amjad Ubaid, Khwajua Printers Karachi, ISBN: 969-8620-04-4 (p, 28-50).

## **INTERNATIONAL PUBLICATIONS**

- (1988); "*History of CIAM and TEAM X*", Journal of the Faculty of Architecture - METU, June, Vol. 8, No. 1, Ankara.
- (2004); "*La Nuova Architettura*", Arte e Cultura del Mediterraneo nel XX Secolo, Coordinatore; Guglielmo de' Giovanni-Centelles, UNESCO Conseil Méditerranéen de la Cultura, 699-709, Roma 2004.

- (2005); "Skyframe (Gökkafes) in Istanbul: An Ontological Assessment", Journal of Urban Design, Vol: 10, No. 1, February 2005, 111-132.
- (2007); "Gestalt Theory and City Planning Education", Journal of the Faculty of Architecture - METU, June, Vol. 24, No. 1, Ankara.
- (2009); "Conservation of Urban Space as an Ontological Problem", Journal of the Faculty of Architecture - METU, June, Vol. 26, No. 1, Ankara.

## ABSTRACTS

- "Skyframe (Gökkafes) in Istanbul: An Ontological Assessment", Journal of Urban Design, Vol: 10, No. 1, February 2005, 111-132; Abstracted in: Journal of Planning Literature, 2005:20; 150 published by SAGE.

## EVALUATION ON THE AUTHOR'S PUBLICATIONS

- "Property Relations and Urban Space" (Baykan Günay, METU Faculty of Architecture Press, Ankara) in Journal of Urban Design, Volume 9 Number 3 October 2004, by David Adams, Department of Land Economy, University of Aberdeen.

## BOOK REVIEW

- Kitap: "The Allure and Folly of Urban Design" (Kenneth Kolson, Baltimore, MD, The John Hopkins University Press, 2001) / Yayınlanan Dergi: Journal of Urban Design (Carfax Publishing Taylor & Francis Group, V.8, N.2, 2003)
- Kitap: "Waterfronts in Post-Industrial Cities" (Richard Marshall, Spon Press, Thames & Francis Group, London and New York, 2001) / Yayınlanan Dergi: Journal of Housing and the Built Environment 18: 201-204, 2003, (Kluwer Academic Publishers, the Netherlands).
- Courtyard Housing: Past, Present & Future Edited by Brian Edwards, Magda Sibley, Mohamad Hakmi and Peter Land *New York, Taylor & Francis, 2006. 248 pp., £?, ISBN 0-415-26272-0* / Yayınlanan Dergi: Journal of Urban Design (Carfax Publishing Taylor & Francis Group, V.12, N.1, 2007)

## JOURNAL ARTICLES

- (1985); "İmar Yasa Tasarısı ve Planlama Eylemi", Mimarlık, 1985/4, 214.
- (1989); "Interview with Alison and Peter Smithson", Journal of the Faculty of Architecture - METU, June, Vol. 9, No. 1, Ankara.
- (1992); "Kentlerin Yeniden Üretilmesi Süreçleri Üzerine", Mimarlık, Ekim 249.
- (1993); "Türkiye'nin Başkenti: Ankara", Mimarlık, Mart 251. Aynı yazı Aydınlık Gazetesi Bilim ve Ütopya Ekinde (20 Haziran 1993, sayı 8) "Başkent: Ankara mı İstanbul mu?" adıyla çıkmıştır.

- (1993); "Gatenby'nin Evi", Mimarlık, Temmuz 253.
- (1995); "Zengin ve Müreffeh Metropol: Ankara", Mimarlık, Ocak 261.
- (1995); "Ataköy 7. ve 8. Mahalleler: Bir Tasarım Deneyimi", Mimarlık, Temmuz 264.
- (1996); "Ankara Karalamaları, Türkiye'nin Başkenti: Ankara", ADA KENTLİYİM, Sayı 7, 1996/3, (s: 80-87).
- (1998); "Kentsel Tasarım Kültürü ve Yaratıcılığın Sınırları", PLANLAMA, TMMOB Şehir Plancıları Odası yayını, 97/2, (s. 54-61).
- (1998) "Ankara'nın Kendisine Yatırım Yapmasının Vakti Geldi de Geçiyor", Ekonomik Denge, Ankara Ticaret Odası Yayın Organı, Yıl 3, Sayı 13 (s.38-39).
- (2001); "Tasarım İmar'a Karşı", PLANLAMA, TMMOB Şehir Plancıları Odası yayını, 2001/1-2, (s. 31-44).
- (2004); "Bir Varlıkbilim Sorunu Olarak Gökkafe", İSTANBUL, Temmuz 2004, Sayı 50, (69-72).
- (2004); "Senaryo: Ankara'nın Varlığının Sürdürülmesi", TMMOB Mimarlar Odası Ankara Şubesi Bülteni, Ankara'nın Sökükleri, Eylül.
- (2005); "Şehre Biçim Verme Sanatı ya da Düşüncede Devrim", Doç.Dr. Baykan Günay ile Söyleşi / Olgu Çalışkan, Planlama, 2005/3, (6-19).
- (2006); "Forum", Mimarlık, Ocak-Şubat 2006, 327, (33-34)
- (2006); "Varlıkbilim Bağlamında Koruma", Bilim ve Ütopya, Sayı 144, Haziran 2006, (05-20).
- (2007); "Şehircilik – Planlama – Tasarlama – Mimarlık - Peyza", Planlama, 2006/4, (19-22) (Temmuz 2007).

## SEMINAR PAPERS AND REPORTS

- (1988); "Our Generation of Planners; The Hopes, The Fears, The Facts: Case study Ankara", Paper presented at Scupad 88, 20th Anniversary Congress, 6-9 May, Salzburg.
- (1990); "Toplu Konut Uygulamalarının Bölgesel Gelişme, Kentsel Gelişme, Konut Politikaları ve Kentsel Makroformlar Açısından Değerlendirilmesi", Cumhurbaşkanlığı Devlet Denetleme Kuruluna sunulmuştur.
- (1992); "Mekân Planlamasında Temel Yaklaşımlar ve Temel Sorunlar: Türkiye Gerçeğinde Bir Değerlendirme", Friedrich Ebert Vakfı Ekonomi Forumu Temel Tartışma Raporu, 5.12.1992, İstanbul.

## DISCUSSIONS AND INTERVIEWS

- (1985); "Yeni İmar Yasası ve Çevre Sorunları", Cumhuriyet gazetesi siyaset eki, 9 Haziran, İlhan TEKELİ (yöneten), Mehmet ADAM, Akın ATAÜZ, Baykan GÜNAY, Erhan ACAR, Özcan ALTABAN.
- (1987); "Türkiye'nin En Büyük Milli Parkı Çalışmalarına Başlandı", İmar, Aylık Ekonomik Haber Dergisi, Sayı:33, söyleşi.
- (1990); "35. Yılına Girerken ODTÜ Mimarlık Fakültesinde Eğitim" Panel, Media 1990, güz 90/2, İlhan TEKELİ, Baykan GÜNAY, Necva AKÇURA, Senihi Kitapçı, Zeki ÜLKENLİ (yöneten).



- (1993); "*Ankara'nın Planlanması*", Edebiyatçılar Derneği pazartesi konuşmaları, Baykan GÜNAY (yöneten), Gönül TANKUT, Haluk ALATAN, Raci BADEMLİ, 15 Kasım, Yeni Sahne, Ankara.
- (1994); "Kentsel Tasarım Nedir", panel, Gönül TANKUT (yöneten), İlhan TEKELİ, Kemal ARAN, Haluk PAMIR, Baykan GÜNAY, ODTÜ Mimarlık Fakültesi.
- (1997); "*Bir İngiliz Mimarının Portresi: Sir Christopher Wren*", panel, Gönül TANKUT, Yıldırım Yavuz, Baykan GÜNAY, Türk-İngiliz Kültür Derneği, 17 Ocak 1997.
- (2000); "*Port Grimaud ve Alaçatı Kıyı Yerleşmeleri*", Bilkent Üniversitesi sunuş, 28 Nisan.
- (2000); "*Recent Planning History of Ankara*", Pitzer Koleji öğretim üyelerine sunuş, 21 Mayıs, Dedeman Oteli
- (2001); "*Temel Tasarım ve Kentsel Tasarım*", Belediye çalışanı plancılar meslek içi eğitim semineri, Şehir Plancıları Odası, 15-18 Mart 2001.
- (2003); "*Tarihe Belge Bırakmak: Kalıcı Deprem Konutları Üzerine*", Söyleşi, Mimarlık, Ocak-Şubat 2003, Sayı 309.
- (2003); "*Planlama Eğitiminde Yaratıcı Düşünce*", Gazi Üniversitesi Şehir ve Bölge Planlama Bölümü'nde yapılan Çalıştay, 27-28 Şubat 2003.
- (2006); "*Ulus – History and Prospects*", Ulus – The Centre of Ankara, Seminar and Workshop for the students of Urban design, Planning, Architecture, History and Preservation, VEKAM, Ankara, 27.05.2006.
- (2010); "Ankara Planning History", Joint workshop with the University of Westminster, 23-28th of January; "place identity and social inclusion".

## DOCTORAL THESIS SUPERVISION

- (2004); Faraj Abubaker El-Agouri; *Privacy and Segregation as a Basis for Analyzing and Modeling the Urban Space Composition of the Libyan Traditional City – Case Study: The City of Ghadames*, June.
- (2005); Petek Kovancı Shehrin; *A Critical Evaluation of Governance in the Framework of Rural Development in Turkey*, February.
- (2007); Tolga Levent; *Spatial Organization of Service Activities in Ankara*, June.
- (2007); Güliz Korkmaz Tirkeş; *Spatial Choices Of Middle Classes in Çayyolu and Keçiören; Ankara*, June.
- (2008); Buğra Gökçe; *Spatial Dynamics of Producer Services in Ankara*, June.
- (2008); Deniz Çağlayan; *The Attitudes Of Responsible Local Agencies Towards Disability*, August.
- (2009); Cansu Canaran, "*An Integrated Framework For Sustaining Industrial Beings In The Urban Context*", December 2009.
- (2010); Ayşe Duygu Kaçar, "*Cultivating the Nation: Atatürk's Experimental Farm as an Agent of Social and Cultural transformation*" January 2010.
- (2010); Yener Baş, *Production of Urban Form As The Reproduction Of Property Relations: Morphogenesis of Yenisehir-Ankara*, August 2010.

- (2010); Funda Bař Bütüner, "Urban Fissure: Reconceptualization of the Land walls Within the Urban Millieu of İstanbul", December 2010.
  - (2010); Aybike Kızıldař, "Role Of Design Control On Urban Form: Çayyolu – Ankara", September 2010.
- 
- (2014) Mehmet Saner, *A Philosophy Of Void: Ankara Hippodrome And After*, September 2014.
  - (2015) DEMİRBAŐ Topçu, Elif, "The Growing problem between urban expansion and sustainability of agricultural lands, **Kırcami** example in Antalya".

## MASTER THESIS SUPERVISION

- ŐENLIEL (Erol), Nihal; "An Approach to the Analysis of Marinas Within the Concept of Yacht Tourism", September 1982.
- KANGAL, Mine; "Guides for the Design of Squatter Prevention Zones", September 1986.
- ÜNAL, Gökhan; "Urban Freight Movements in Ankara", May 1987, (Co-supervisor with İlhan Tekeli).
- YILDIRIM, Hami; "Environmental Quality Problem in Mass Housing Areas (Towards a Frame of Conceptualization)", June 1989.
- ERDEMİR, Alım; "A Methodology for the Analysis of Urban Environments: Space-Place Duality", July 1990.
- TÜRKOĐLU, Gamze; "Design for Preventing Vandalism on Street Furniture", June 1990, (Co-supervisor with Mustafa Pultar).
- ŐENSOY, Őöhret; "Delimitation Issues of Urban Conservation Areas in Turkey", September, 1990.
- ULUDAĐ, Orhan; "Spatial Formation of Turkish Small Towns, Case Study: Mudurnu", September 1990.
- SERT; Ali Nejat; "Flexibility in Urban Planning", February, 1991.
- GÖNLÜM, Evren; "Recent Developments in Tourism: Evaluation of Tourism Regions, Areas and Centres as Legal Entities", February, 1992.
- KUBİN, Can; "Basic Characteristics of Planned and Spontaneous Environments", February 1992.
- EREN, Ő. Gülçen; "Role of the Urban Block in the Formation of Urban Form", February 1995.
- SEYED MORTAZAVI, S. Mansour; "The Boulevard as a Tool in City Planning", February 1997.
- ERKAL, Funda; "A Reevaluation of Functional Potentialities of Ankara Based on the Capacity and Incapacity of the Labour Force", September 1997.
- ALIÇCI, Gamze; "An Analysis of the Structure and Spatial Impacts of Tourism Labour Force: Case of Antalya", December 1997.
- ALARSLAN, Ebru; "Effects of Non-Governmental Organizations on the Urban Environment in Turkey", May 1998.
- ÖZKAN, Özgül; "Policies and Processes of Urban Regeneration in Turkey", September 1998.
- DEMİRDİZEN, Erhan; "An Evaluation of the Debates on Professional Ethics in City Planning", May 1999.
- PAŐALAR, Çelen; "German Idealism and the Bauhaus", May 1999.
- ZORLU, Fikret; "The Role of Traffic Network Design in Circulation Systems and in the Formation of Urban Patterns", September 1999.
- ÜNLÜ, Tolga; "Urban Coding as a Tool to Control Urban Form", December 1999.

- LEVENT, Tolga; “*Pedestrian Zones as Communication Environments, Yüksel Pedestrian Zone - Ankara*”, December 1999.
- AKKOYUNLU, Volkan; “*The Role of Land Rearrangement in Urban Design*”, December 1999.
- RENKLİDAĞ, Öykü; “*The Urban Park: An Extension of Nature and Urban Culture*”, July 2000.
- İNCE; Dilek; “*Analysis of Shopping Activity and its Spatial Organization*”, July 2000.
- OCAK, Ersan; “*The Concept of Public Health in Turkish Planning Legislation*”, September 2000.
- ÖZKADİF, Nalan; “*An Evaluation of Townscape Terminology as a Design Tool in Shaping the Urban Environment*”, September 2001.
- ÇİMEN, Devrim; “*Pedestrian and Vehicle Conflict in Third Dimension: The Legitimacy Problematic of Meşrutiyet Street in the Context of Pedestrian Platform Net*”, December 2001.
- ŞENOL, Meltem; “*The Role of Climate and Geomorphological Structure on City Macroform: A Case Study on Ankara Macroform*”, December 2001.
- TERCAN, Binalı; “*Post Earthquake Relocation Process in Yalova*”, December 2001.
- DOJCE, Ervin; “*Property Relations and Urban and Urban Space in Albania Before, During and After Socialism: A Case Study on the City of Pogradec*”, 2002.
- BAŞ, Funda Bütüner, “*Waterfront revitalization: a new challenge for urban development*”, September 2003.
- YILDIRIM, Derya; “*Design Problems of AOÇ as a Public Property*”, 2004.
- ÇALIŞKAN, Olgu; “*Urban Compactness: A Study of Ankara Urban Form*” (2004).
- ÇAKAN, ASLI; “*Central Business District Problems in Ankara: Transformations in Kazıkıçı Bostanları*”, 2004.
- BARBAROS, Yavuz Selim; “*Creation of the Commercial Node: Söğütözü Ankara*”, January 2005.
- YAŞDAĞ, Serkan; “*Achieving a Pedestrian Oriented Transportation System in Ankara*”, June 2006.
- OSMANÇAVUŞOĞLU, Atanur; “*Urban Transformation Process: Ulus Historical Centre Planning Project*”, September 2006.
- KIZILTAŞ, Mustafa İhsan; “*The Dilemma of Flexibility in the Spatial Development of Science Parkas: The Case of METU Technopolis*”, December 2006.
- DEMİRBAŞ Topçu, Elif, “*Agri-tourism: as a new element of rural development*”, 2007.
- KABAL, Emre; “*The Role of Design Brief in Urban Design Competitions*”, May 2008.
- ÖZKAN, Miray, “*Transformation of the Arcades in Beyoğlu*”, May 2008.
- KULÖZÜ, Neslihan, “*Transformation of Public Space: The Case of Hacıbayram Square*”, June 2008.
- CELEP, Serhat, “*Assessment of Subcentre Development; Batıkent, Ankara*”  
November 2009.
- BORAZANCI, Duygu, “*Proactive Approach to Urban Design, Case Study; South Shoreditch / Hackney London*” January 2010.
- AMIN, Hanaw MohammedTaqi Mohammed, “*Transformation of the Morphology of Sulaimaiah (Northern Iraq) from the Perspective of Ownership Patterns*”, May 2010.
- YAZICI, Murat; “*Land-cut versus Land-fill as an Alternative for Creating Urban Space on Waterfronts*”, May 2010
- ZENGİN, Serkan Utku, Urban Conservation As An Ownership Problematic: Zeyrek – Istanbul, May 2010.
- SERİN, Bilge, Taxonomy Of Design Control Tools, July 2010.

- KÖSE, Semra; “*Spatial Formation of the Interface between University and City; Consideration of the Interfaces of Ankara University and METU in their own Contexts*” September 2010.
- ÇAVDAR, Selin; “Gender, Policy, Place: Ladies Clubs’ In Ankara” September 2010.
- SONGÜLEN, Nazlı; *Space Organization in Urban Block: Interfaces among Public, Common and Private Spaces based on Conzen Method in Bahçelievler*, June 2012.
- ÜSTOĞLU, Deniz; *Agriculture in Urban Areas as a Socio-Economic and Townscape Value: The Case of Rize*, September 2012.
- DUYGULUER, Feridun; *Turkish Planning Practice in the Neoliberal Era: Over Fragmentation*, September, 2012.
- GÜRSEL, Attila; *Spine as the Constructive Element of the City: Case Study; Tirana, Albania*, September 2012.
- ERGİNKAYA, Cüneyt Kâmil; *Housing Cooperatives as a tool of Urban Development in Adana*, September 2012.
- GÖLGELİOĞLU, Can; *Urban Image and Morphology of Kızılay (Ankara)*, September 2014.
- 

## UNIVERSITY PROJECTS

- (1986); “*Kızıldağ - Beyşehir Gölü Milli Park Düzenlemesi*”, Planlama Ön Çalışmaları, 1/25 000 Çevre Düzeni Planı, 1/1000 Uygulama Planları; Gönül EVYAPAN, Argun EVYAPAN, Baykan GÜNAY.
- (1986) “*Kahramanmaraş Kale Ulucami Meydanı Kentsel Tasarım Projesi*”, Gönül TANKUT, Baykan GÜNAY, Abdi GÜZER, Emel AKÖZER.
- (1986) “*Ankara 1985'den - 2015'e, Kent Makroformu Çalışması*”, İlhan TEKELİ, Özcan ALTABAN, Murat GÜVENÇ, Ali TÜREL, Baykan GÜNAY, Raci BADEMLİ.
- (1988-89) “*Ulus Tarihi Kent Merkezi Planlama Projesi*”, Proje Grubu, Proje Yöneticisi: Raci Bademli.
- (1992); “*TED Ankara Koleji Vakfının Batıkent'teki Arazisinin Ankara Kentinin 2025 Makroformu, Nüfus Yapısı ve Öğrenci Aileleri ile Yapılan Anket Sonuçlarına Göre Değerlendirilmesi*”, Ali TÜREL, Özcan ALTABAN, Baykan GÜNAY.
- (1993); “*ODTÜKÖY Planlama ve Ön Tasarım Çalışması*”, Erhan ACAR, Gönül EVYAPAN, Baykan GÜNAY.
- (1992-93); “*Toplu Konut Kredilerinin Orta Büyüklükteki Kent Makroformlarına Etkisi*”, Numan TUNA, Baykan GÜNAY, Zeki ÜLKENLİ, Levent TOPAKTAŞ.
- (1997); “*ODTÜ Yerleşkesi ve Teknoparkı Planlama ve Kentsel Tasarım Projesi*”, Baykan GÜNAY, Adnan BARLAS, Müge AKKAR.
- (1998) “*ODTÜ Teknoparkı Yazılım Parkı Kentsel Tasarım ve Mimarlık Projesi*”, Proje Yöneticisi: Baykan GÜNAY; Mimari Tasarım: Umut TOKER; Yardımcılar: Serdar ÖZBAY, Dilek INCE.
- (2000-01) “*ODTÜ Kuzey Kıbrıs Kampusu Tasarım Projesi*”, Proje Yöneticisi: Baykan Günay; Proje Grubu: E.Acar, Ö.Esmer, T.Saranlı, A.Barlas, S.Özbay. (Kuzey Kıbrıs Türk Cumhuriyeti Milli Eğitim ve Kültür Bakanlığı ile ODTÜ Rektörlüğü arasında 06.11.2000 tarihinde imzalanan 00.02.02.2.00.04 kod numaralı protokol gereğince hazırlanan ODTÜ Kıbrıs Yerleşkesi Projesi)
- (2003-2004); Gelibolu Yarımadası Tarihi Milli Parkı Uzun Devreli Gelişme Planı; Kod No: 99.02.02.2.00.03

## INTERNATIONAL PROJECTS

- (2003) Doha (Qatar) Corniche Design Brief; In collaboration Raci Bademli, Serdar Özbay, Özgehan Özen; Advisor: Aga Khan Trust for Culture, Client: The State of Qatar
- (2003 – 2004) Sulaimani University (Northern Iraq) Structure and Campus Development Project, Technical Coordinator for SFMM – Uygur Architects.
- (2003 – 2004) Sulaimani University (Northern Iraq) Veterinary College and Campus Development Project, Technical Coordinator for SFMM – Uygur Architects.
- (2007); *Troia Museum Studies in Competition Brief: Museum of Troia*, Prepared by World Architecture Community for the Kale Group, Technical Coordinator, Ağ Yeni Medya Yayın Danışmanlık, İstanbul.

## EVALUATION ON THE AUTHOR'S PROJECTS

- (2001); C.Abdi Güzer: "Özgün Bir Toplu Konut Deneyimi: ODTÜ Kent", XXI Mimarlık Kültürü Dergisi, Eylül-Ekim 2001

## CONSULTATION

- (1990-91); "*Ulus Samanpazarı Keklik Sokak ve Çevresi Koruma, Geliştirme Projesi*", şehircilik alt proje grubu, proje yöneticisi: Necva AKÇURA; Altındağ Belediye Başkanlığı.
- (1991); "*Mersin Sit Alanı Koruma İmar Planı*" danışmanlık hizmeti, Başkan GÜNAY, Nimet Özgönül, Fuat GÖKÇE; Mersin Belediye Başkanlığı.
- (1992); "*Ankara 2025 Metropolitan Alan Planlama Çalışmaları*"; Ankara Büyükşehir Belediye Başkanlığı.
- (1992-93); "*Konya Mevlana Külliyesi Çevre Düzenleme Projesi*", proje yöneticisi: Gönül EVYAPAN; Kültür Bakanlığı.
- (1995); "*Balıkuymcu Yeni Yerleşme Alanı Vaziyet Planı Çalışması*" danışmanlık hizmeti; MG Strateji Planlama A.Ş.
- (1995); "*Bursa Emir-Koop Toplu Konut Alanı Planlama Çalışması*" danışmanlık hizmeti; MG Strateji Planlama A.Ş.
- (1997); "*TED Ankara Koleji Yerleşkesi Proje Üretim*" danışmanlık hizmeti; TED Ankara Koleji Vakfı.
- (2006); "*ALCI yöresinde planlanan Ankara II. Sanayi Bölgesi'ne ilişkin olarak hazırlanan Mevzi İmar Planı için görüş geliştirme*" danışmanlık hizmeti, Ankara Sanayi Odası II. Ve III. Organize Sanayi Bölgesi Yönetim Kurulu Başkanlığı, Kod: 06.02.02.1.00.01.
- (2007); *Troya Müzesi Ön Çalışmaları*, Teknoloji Tasarım Geliştirme Merkezi Sanayi ve Ticaret A.Ş., 07.02.02.1.00.02.
- (2007); *Gaziantep İbrahimi 2. Bölgesi için Geliştirilen İmar Planlarının İrdelenmesine İlişkin Rapor*. Gaziantep Büyükşehir Belediyesi.
- (2009); Hitit Üniversitesi (Çorum) Vaziyet Planı Geliştirme Projesi, Römer Endüstriyel Tesisler Taahhüt ve Ticaret A.Ş. 09.02.02.1.00.01

- (2009); Muğla kent merkezi ile Muğla Üniversitesi arasında bisiklet yolu tasarımı; Muğla Belediye Başkanlığı. 09.02.02.1.00.04
- (2009); Muğla'da Üniversite Hastanesi İçin Uygun Yer Belirleme Ve Devlet Hastanesini Yeni Bir Yere Nakletme Projeleri Hakkında Değerlendirme Çalışması Raporu; Muğla Belediye Başkanlığı. 09.02.02.1.00.03
- (2009); Girne Kıyı Geliştirme Projesi; Promim Çevre Düzenleme, Kentsel Tasarım Bil. Hiz. Tic. LTD 09.02.02.1.00.02
- (2012) Lefkoşa Surlarıçİ Planlama Çalışması: Promim Çevre Düzenleme, Kentsel Tasarım Bil. Hiz. Tic. LTD

## OTHER PROJECTS

- Elvanköy 3000 evler planlama ve tasarım çalışmaları, Behruz Çinici, 1983.
- Koru Sitesi: MESA için vaziyet planı çalışması, 1986.
- Ataköy: Emlak Bankası 7-8 mahalleler vaziyet planı çalışması, 1988-89.
- Libya: MESA için Sirte/Libya'da 1000 konutluk vaziyet planı çalışması, 1988-89.
- Konutkent II: MESA için 1600 konutluk vaziyet planı çalışması, 1990.

## COMPETITIONS

- İzmit İmar Planı Yarışması 1. Mansiyon, Raci Bademli ile birlikte, 1970.
- Gaziantep İmar Planı Yarışması, 5. Ödül (ekip başkanı), 1973. (Baykan Günay, Tuba Günay, Doğan Özüt, Özer Örüklü, Rüştü Meriçelli)
- Ankara Kalesi Koruma İmar Planı Yarışması, 2. Ödül (yarışma ekibi üyesi), 1988.

## COMPETITON JUROR

- Geleceğin Konutu, öğrenciler arası yarışma 1983.
- Altınpark Kentsel Tasarım Yarışması (yedek üye), 1985.
- Ankara Kent Girişleri Yarışması, İstanbul Kapısı, 1990.
- Ankara Kent Girişleri Yarışması, İzmir Kapısı, 1992.
- Ankara Merkezi İş Alanı Yarışması, 1993.
- Mersin Üniversitesi Yerleşkesi için sınırlı yarışma, 1994.
- Hasandede Kentsel ve Mimari Tasarım Yarışmaları, öğrenciler arası yarışma, 1996.
- TED Ankara Koleji Eğitim Tesisleri Mimarlık Yarışması, Danışman Jüri Üyesi, 1996.
- TED Ankara Koleji Eğitim Tesisleri Mimarlık Yarışması, Danışman Jüri Üyesi, 1998.
- Türk Telekom Logo ve Amblem Yarışması, 2000.
- Ankara Büyükşehir Belediye Sarayı Yarışması, Danışman Jüri Üyesi, (2000-01).
- Gölbaşı Özel Çevre Koruma Bölgesi Bölge Parkı – Yakın Çevresi Kentsel Tasarım ve Peyzaj Proje Yarışması, Asli Jüri Üyesi (2001).

- Kuğulu Park Kentsel Tasarım Proje Yarışması, Jüri Başkanı (2002)
- ODTÜ Kuzey Kıbrıs Kampusu Kampus Yönetim Binası, Kütüphane ve Bilgi İşlem Merkezi Mimari Proje Yarışması, düzenleyici ve raportör (2003)
- Ünye Cumhuriyet Meydanı-Yunus Emre Parkı Kentsel Tasarım Proje Yarışması (2006).
- Maltepe Bölge Parkı Fikir Projesi (2007).
- Riva Yerleşimi Kültür - Turizm - Sağlık - Spor Köyü Odaklı Uluslararası Kentsel Tasarım Ve Fikir Projesi (2008)
- Sarıkamış Harekâtı Anma Alanları Fikir Yarışması, Kültür ve Turizm Bakanlığı (2008), Jüri Başkanı.
- ODTÜ Öğrenci Merkezi ve ODTÜ Meydanı Mimari Proje Yarışması (2010), Jüri Üyesi.
- Troya Müzesi Mimari Proje Yarışması, Danışman Jüri Üyesi, (2011).
- ODTÜ Teknokent Kentsel Tasarım Fikir Projesi Yarışması, Jüri Başkanı (2013)
- Emek, Barış ve Demokrasi Anıt Meydanı ve Anma Yeri Uluslararası Fikir ve Tasarım Projesi Yarışması, Jüri Başkanı (Mart 2020)

## AWARDS

- Mustafa Parlar Eğitim ve Araştırma Vakfı, 1993-94 Akademik Yılı Eğitim Ödülü.
- Mustafa Parlar Eğitim ve Araştırma Vakfı, 1994-95 Akademik Yılı Eğitim Ödülü.
- Mustafa Parlar Eğitim ve Araştırma Vakfı, 1995-96 Akademik Yılı Eğitim Ödülü.
- Şehir Plancıları Odası 25. yıl meslek ödülü, 1995.
- Mustafa Parlar Eğitim ve Araştırma Vakfı, EĞİTİM’de ÜSTÜN BAŞARI ÖDÜLÜ.
- 3 Yıllık Akademik Faaliyet Performansı; ilk %20lik Bölüm (15 Temmuz 2002)
- 3 Yıllık Akademik Faaliyet Performansı; ilk %20lik Bölüm (15 Temmuz 2004)
- ODTÜ FBE-SBE-UME-DBE Lisansüstü Tez Ödülü Tez Danışmanı, (2004);Faraj Abubaker El-Agouri; Privacy and Segregation as a Basis for Analyzing and Modeling the Urban Space Composition of the Libyan Traditional City – Case Study: The City of Ghadames
- İlhan Tekeli Thesis Award Supervisor (2006): ÇALIŞKAN, Olgü; “*Urban Compactness: A Study of Ankara Urban Form*” (2004).
- İlhan Tekeli Thesis Award Supervisor (2011): SERİN, Bilge; “Taxonomy Of Design Control Tools, July 2010.
- İlhan Tekeli Thesis Award Supervisor (2012): DUYGULUER, Feridun; *Turkish Planning Practice in the Neoliberal Era: Over Fragmentation*, September, 2012.
- TMMOB Şehir Plancıları Odası, Raci Bademli İyi Uygulamalar Ödülü (2013); ODTÜ Kuzey Kıbrıs Yerleşkesi Tasarım Projesi

## UNIVERSITY COMMISSIONS

- ODTÜ Yerleşkesi Planlama Komisyonu Üyesi (1992 – 1998)
- ODTÜ Teknokent Yürütme Kurulu Üyesi (1996 - 2012)
- Kuzey Kıbrıs Kampusu Eğitim Programı Geliştirme Komisyonu Üyesi (2000 - 2002)

## OBITUARIES

- Baykan Günay; “Bünyesel Planlama, Raci Bademli’nin Şehir Planlama (Şehircilik) Anlayışı; METU JFA 2004/1-2
- Baykan Günay; “Gönül Tankut İçin”; METU JFA 2005/1
- Baykan Günay; Özcan Esmer Anma Yazısı, Onu Yaptığı İşleri ve Kurumları Ciddiye Alan, Çok Titizlenen, Buna Karşılık Alçakgönüllüğünü Koruyan Bir ODTÜ Sever Olarak Anacağım; METU JFA 2014/1
- Baykan Günay; Nuri Arıkoğlu Anma Yazısı, Etkinliklerde Önce Onu Fark Etmezsiniz, Dikkatle Dinler, Titizlikle Soruşturur; METU JFA 2015/2
- Tuba Günay – Baykan Günay; Rauf Beyru; METU JFA 2016/1
- Baykan Günay; “Yavaş Yavaş Sümer Hoca’nin Silüetine Alişiyoruz...”; Sümer Gürel Anma Yazısı; METU JFA 2018/2.
- Baykan Günay; “Yıldırım Hoca ve Mimarlığın Bağlamı”, METU JFA 2019/2.
- Baykan Günay; “Ahmet Acar”, Serbest Mimar, Şubat 2021/39.
- Baykan Günay, “Aydınlık Bakışlı Güleç Bir Dünya Sakini - AHMET ACAR, METU JFA 2021/1




# PROJECTS



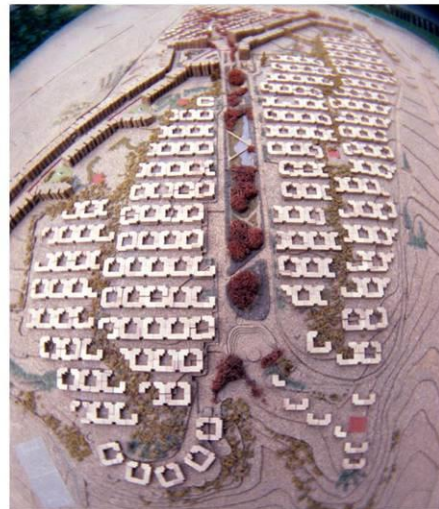


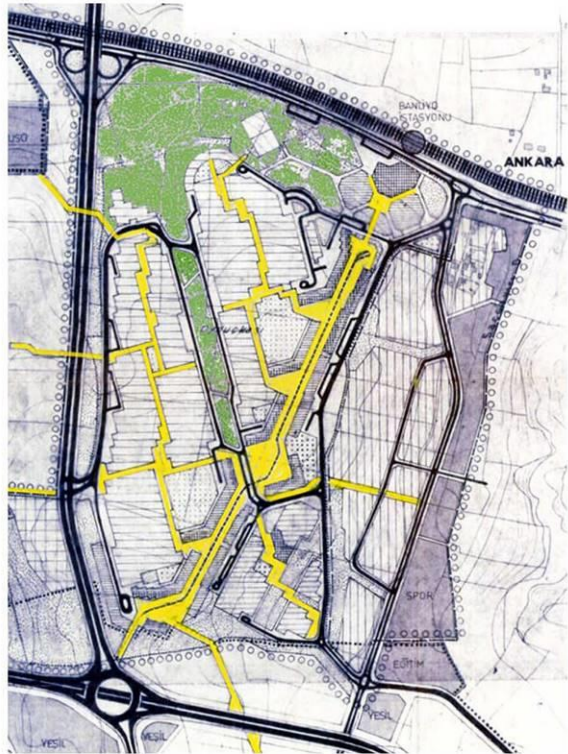


**South Antalya Tourism Development Project  
Kemer Resort Town / Antalya (1975 - 80); Project Coordinator**




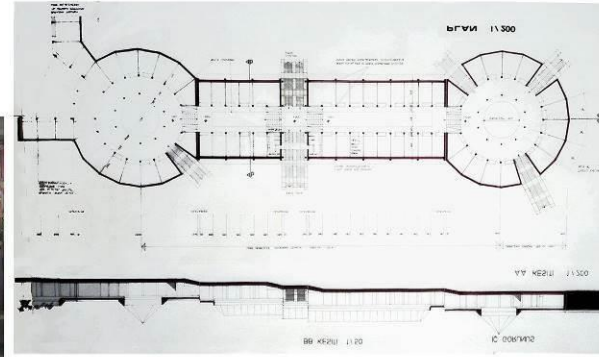
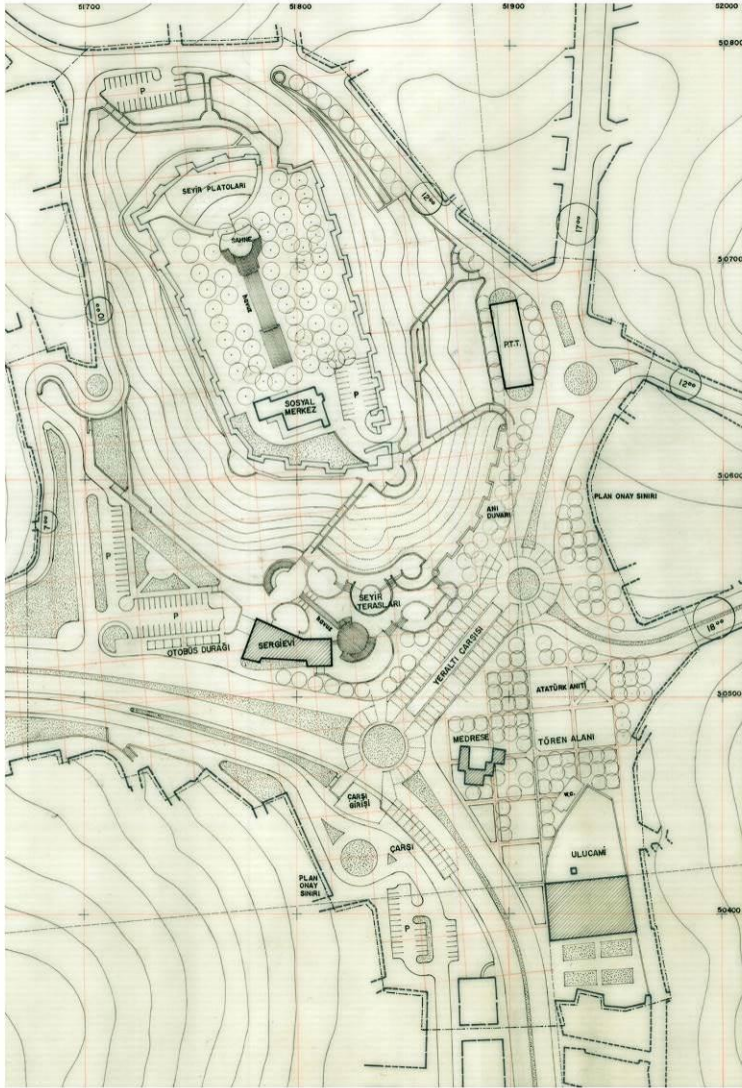


**Elvanköy Housing Project / Ankara (1984)**  
**Project: Altuğ - Behruz Çinici**  
**Development Plan: Baykan Günay**



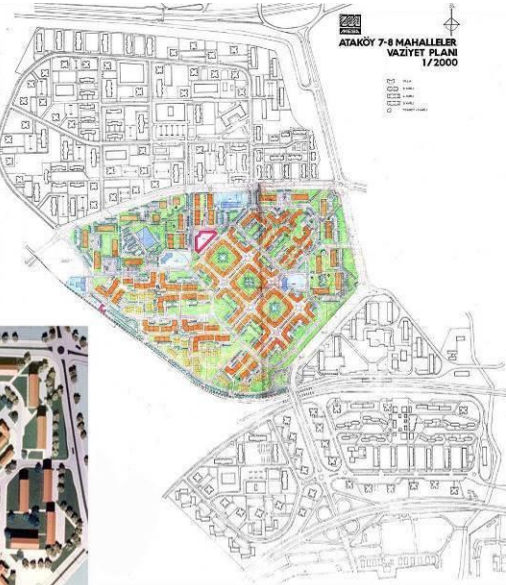


**Kahramanmaraş Ulu Cami Square Design (1986-87)**  
**Master Plan: Baykan Günay**  
**Architect: Celal Abdi Güzer**



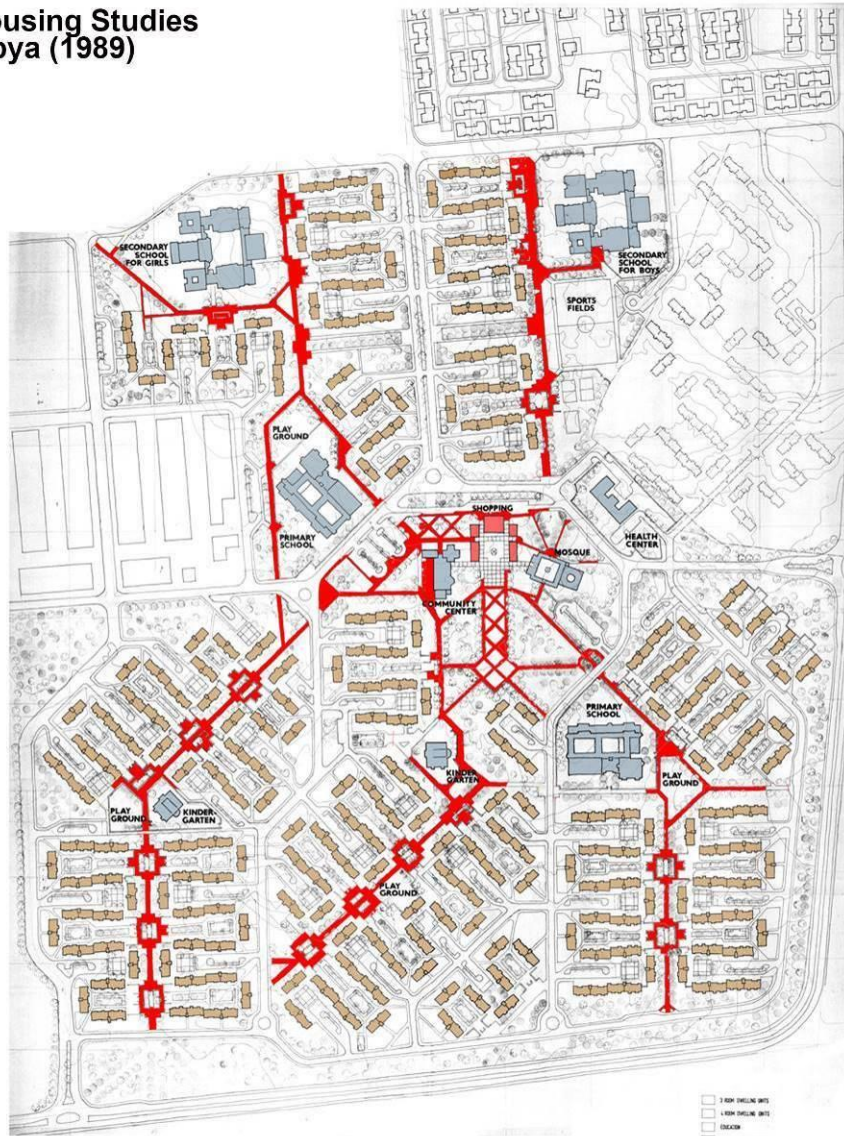


# Ataköy Mass Housing Master Plan (1988-90)





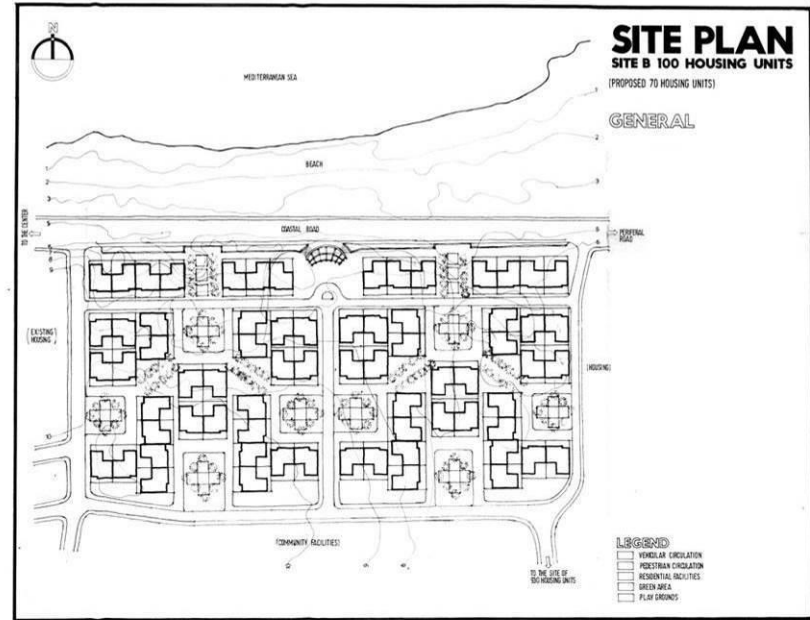
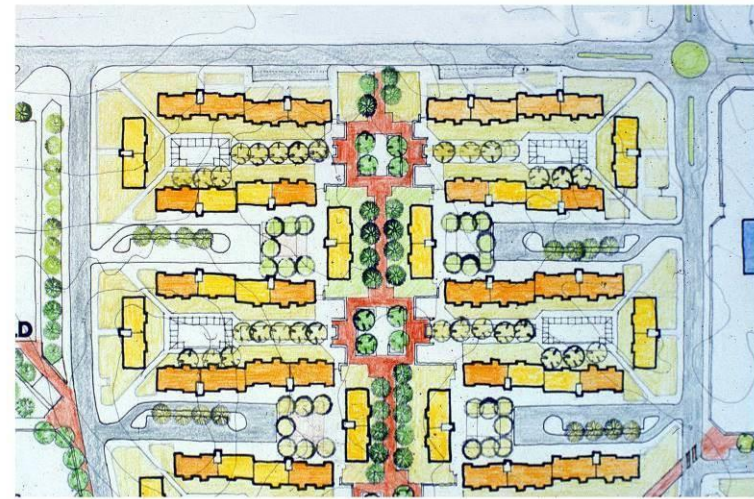
Housing Studies  
Libya (1989)



**SITE PLAN** SCALE 1/1000  
952 DWELLING UNITS

1000 HOUSING UNITS AT SIRTE SPLAJ

- 1 ROOM DWELLING UNITS
- 2 ROOM DWELLING UNITS
- BLOCKS
- CHANGING ROOMS
- WALKWAY TRAFFIC
- PEDESTRIAN TRAFFIC
- OPEN AREA



**SITE PLAN**  
SITE B 100 HOUSING UNITS  
(PROPOSED 70 HOUSING UNITS)  
GENERAL

- LEGEND
- GENERAL CIRCULATION
  - PEDESTRIAN CIRCULATION
  - RESIDENTIAL FACILITIES
  - GREEN SPACES
  - PLAY GROUNDS

CLIENT: THE PEOPLE'S COMMITTEE SECRETARIAT FOR MUNICIPALITY OF HALEEJ SIRTE	CONSULTANT & APPROVAL: NATIONAL CONSULTING BUREAU	CONTRACTOR ASSIGNED: MESA HOUSING INDUSTRIES INC.	DRAWING TITLE: SITE PLAN	SCALE: 1/1000	DATE: 28.02.1989	SHEET NO: 6	
---	---	---	-----------------------------	------------------	---------------------	----------------	--



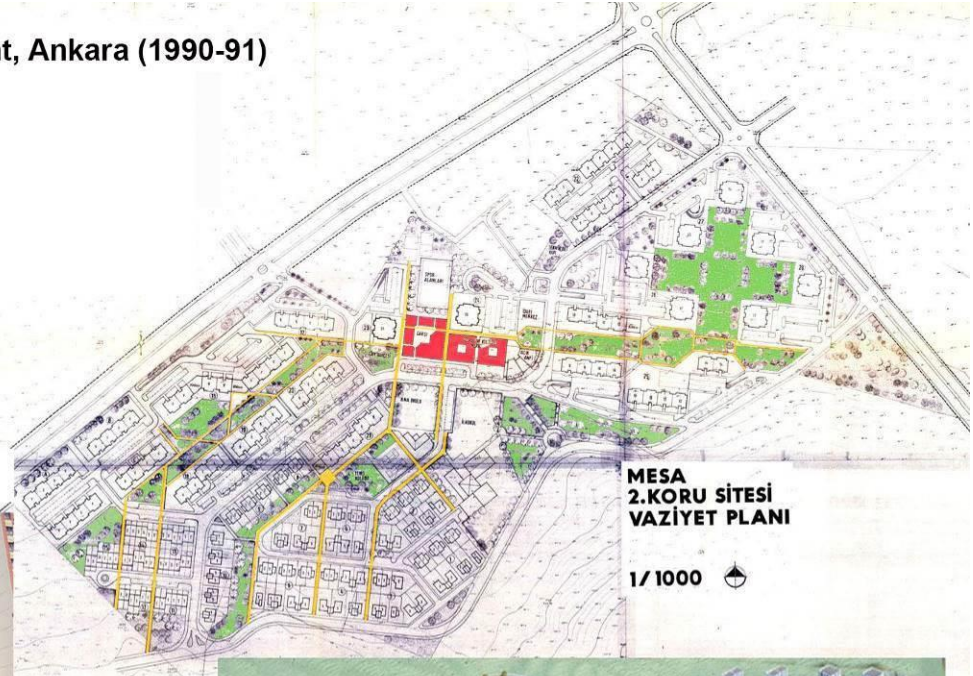

# MESA Housing Company Neighborhood Development, Ankara (1988-90)



**1-KORU SİTESİ**  
**YERLEŞME PLANI**  
**ÖLÇEK : 1/2000**



## MESA Housing Company Neighborhood Development, Ankara (1990-91)





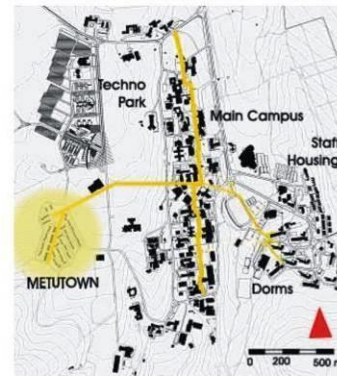
# Middle East Technical University Staff Housing ( 2984.TUR 1995-96)

Gönül Evyapan  
Erhan Acar  
Baykan Günay

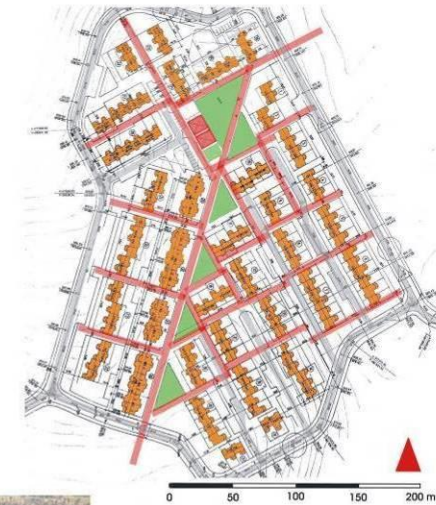
## CONTEXT AND LAYOUT OF METUTOWN

METUTOWN is constructed for the academic staff of the Middle East Technical University. The main idea is to keep the academicians at the university's enrolment. For this end, the design team envisaged the site as a community and endeavoured to maintain this idea through the extension of the main campus pedestrian environment and define it by clusters. To achieve the sense of community, the topography was intricately manipulated. Although the site plan looks orthogonal, thanks to the ridge formation on which the main spine is located, clusters on the eastern slope and the building row on the western slope create a variety of spaces that allow for human communication. Hence a hilltop town or a citadel is produced, on the southern part of which is located the community centre and shopping.

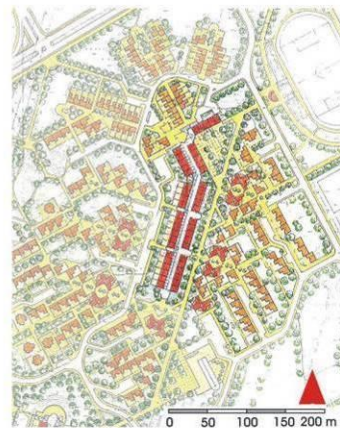
In developing the final form of METUTOWN, a participatory method was used. In the initial phases, participation was limited with the university administration in discussing a multitude of options offered to them. In later phases the model of METUTOWN was presented to the university's opinion for comments that ended in further modifications. In the process, one more important thing to mention is that many changes were made in the architecture of buildings, due to the availability of financial resources. However, the design team maintained their initial views to produce a community with its unique architecture and universal values, escaping any imitation for an oriental taste.



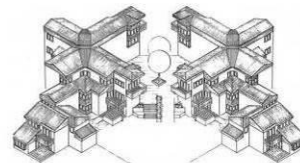
In the context of the Middle East Technical University METUTOWN lies to the west of the main campus. Campus, where the main pedestrian system is extended to form its spine.



The site plan was finalized in 1996. Construction was completed in 1998 and METUTOWN is occupied since then. In those five years it has been criticised by the dwellers for the minimised car parks and the idea of cul-de-sacs. Moreover sizes of the units were also commented on. Workmanship is not of high quality. However, space quality of the site and the human scale are admired and most of its dwellers have appropriated the site through taking care of its land and townscape, albeit it is public housing.



Preliminary site layout was planned for 600 dwelling units in 1993. In the first phase of construction the financial resource was adequate for only 200 units. Therefore the site was designed through a loop system that would make possible growth of the site in phases.



Initial studies were more radical (1993).



The Model 1995 (original scale: 1/500) was presented to the opinion of the university.



Although a lot of changes were made in the original plan, the pedestrian spine remained as the major element of the community (2003).



The advantage of topography was used in finalizing the form of METUTOWN. It is a citadel looking onto the Anatolian prairie with its spine.



Airphoto of the site (2002) clearly indicates the pedestrian spine and spatial structure of METUTOWN.



# Middle East Technical University Staff Housing (1995-96)

2984.TUR

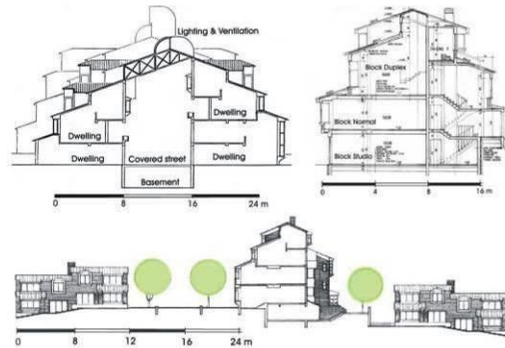
## ARCHITECTURE OF METUTOWN

METUTOWN should be considered as a public housing scheme. In the last decades there has been a substantial attack on state based housing environments in the world. The design team had to persuade the administration too, for row housing, open kitchen and overhangs.

The design team's main concerns were typology in sections, plans and facades so that a unity could be achieved over the site. This attitude was further supported through the use of materials and the scale of buildings. In METUTOWN the plans of individual dwelling units are not very significant. As typology was given primary importance, through the use of resembling principles, the spine, the rows, the clusters or the streets were designed to enhance common life while protecting individual privacies.

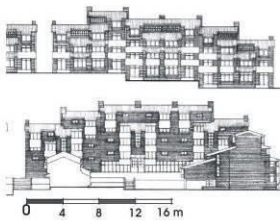
Design also tried to enhance the values of academia by strengthening the bond between the interiors of the dwellings and external life. From all study places view is provided to the outer world. The living areas are also extended into the semi public gardens. Through the use of terraces, defined gates and controlled traffic, communication among the residents are highlighted.

### SECTIONS




In the initial design, a closed pedestrian street was proposed to define the spine. Later the idea was deserted because of its cost. In any case the idea of the spine and accompanying rows remained to be the basic principle of the site.

### FACADES



Original idea was to design buildings that blend with nature. The facade looking west displays such a character where the spine and the row in its front face the view and solar energy.

### SPACES



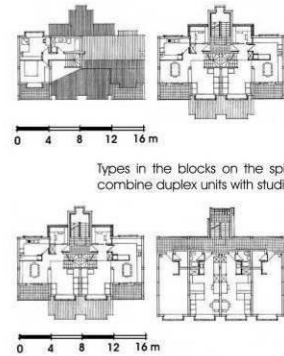
The topography of the site was meticulously used. The ridge was reserved for the spine and on the slopes on both sides, housing rows are located. Although the plan is orthogonal, thanks to the arrangement of blocks in the topographical setting, a wide range of spatial qualities became possible, such as streets, clusters, patios or simply the nature.

### DETAILS

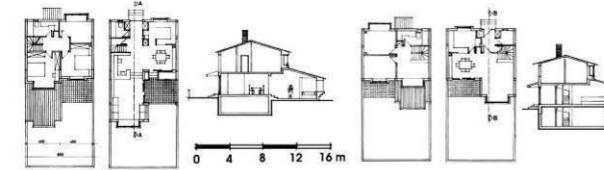


In the design of METUTOWN, a community architecture was aimed. Hence overhangs, gates, terraces, chimneys all added to this main idea. The dwellers too, came to admire the space qualities, further enhancing them with their own efforts.

Gönül Evyapan  
Erhan Acar  
Baykan Günay



Types in the blocks on the spine combine duplex units with studios.



Row houses cover mainly 2 rooms and a study space for the staff. The three room type has been scarcely used.

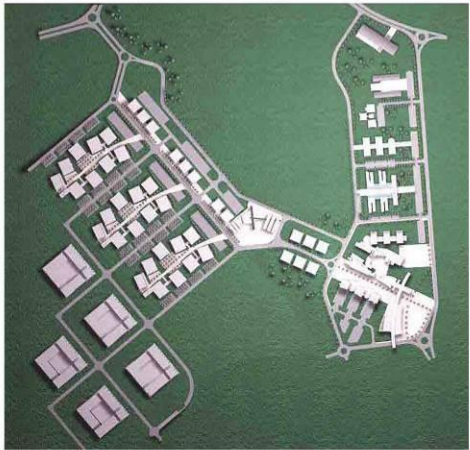
### PLANS & INTERIORS

Individual plans of METUTOWN are simple and reflect modernist approach as observed in the interiors. There are six different types whose architectural principles are almost the same even in the interiors. Hence a unity is obtained in the overall site layout.



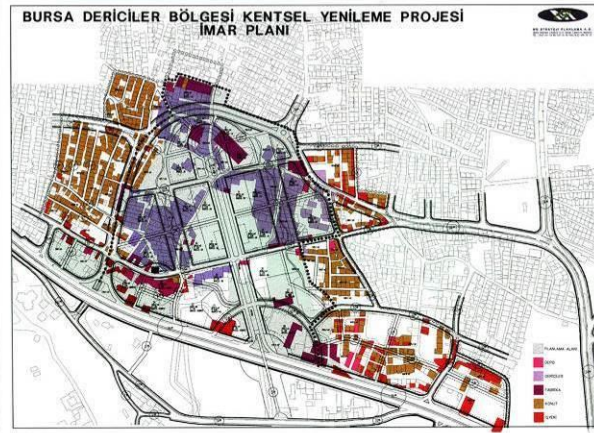
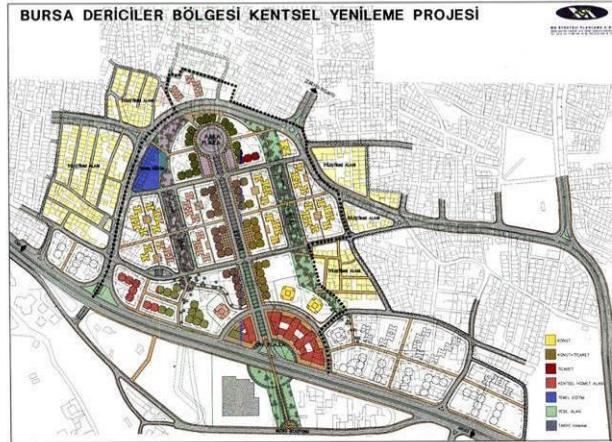
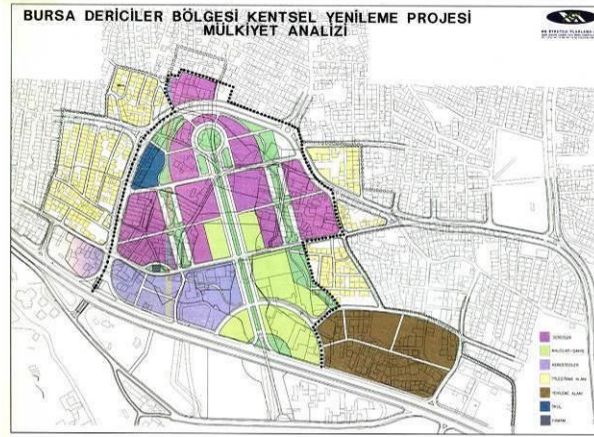
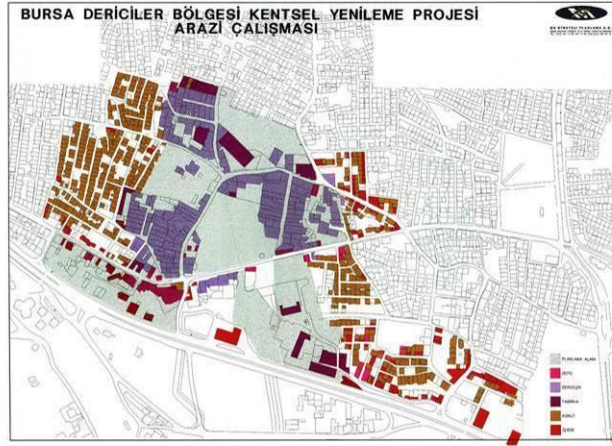


**Middle East Technical University  
Technopark Design (1996-97)  
Project Supervisor**






## Bursa Leather Woks Urban Transformation Project (1997)



# Design Brief for Doha Corniche (2003) Technical Coordinator





**UNIVERSITY OF SULAIMANI  
QILYASAN CAMPUS  
BUILDING PROGRAM AND MASTER PLAN DEVELOPMENT (2004)**

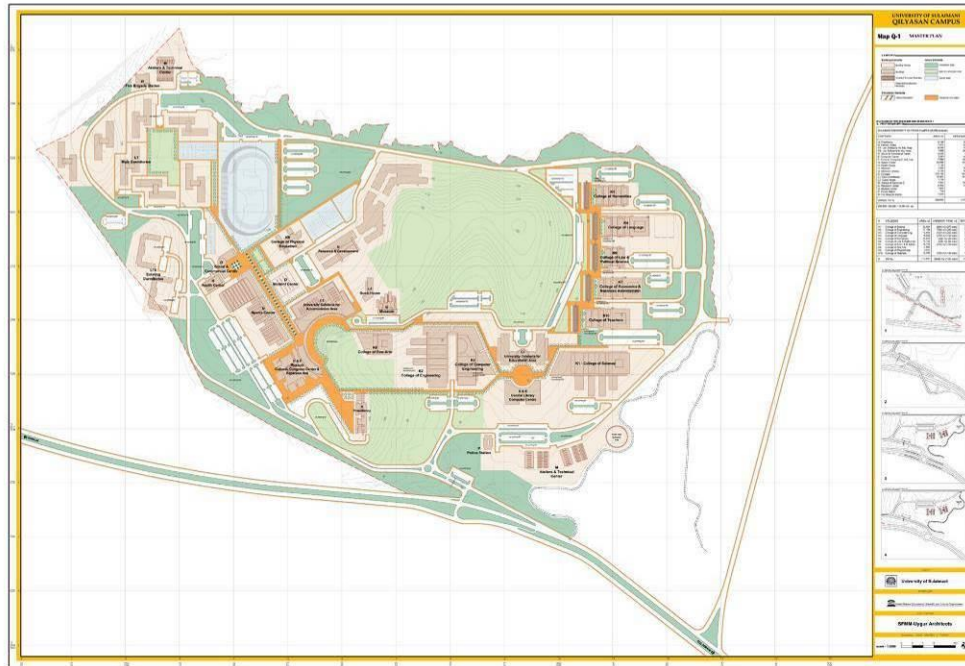
**Contractor**

**SFMM-Uygur Architects**

**Erkut Şahinbaş; B.Arch METU, M.Arch RDA  
M.Izzet Fikirlier; B.Arch METU, M.S. Arch UCL  
Semra Uygur; B.Arch METU, M.Arch METU  
Özcan Uygur; B.Arch METU, M.Arch METU**

**Technical Consultants**

**Assoc.Prof.Dr. Baykan Günay; BCP METU, MCP METU, PhD METU  
Assist.Prof.Dr.Adnan Barlas; BCP METU, MCP METU,  
PhD Un. of Pennsylvania  
Serdar Özbay; BCP METU, MCP METU**





**UNIVERSITY OF SULAIMANI  
COLLEGE OF VETERINARY MEDICINE  
BUILDING PROGRAM AND MASTER PLAN DEVELOPMENT (2004)**

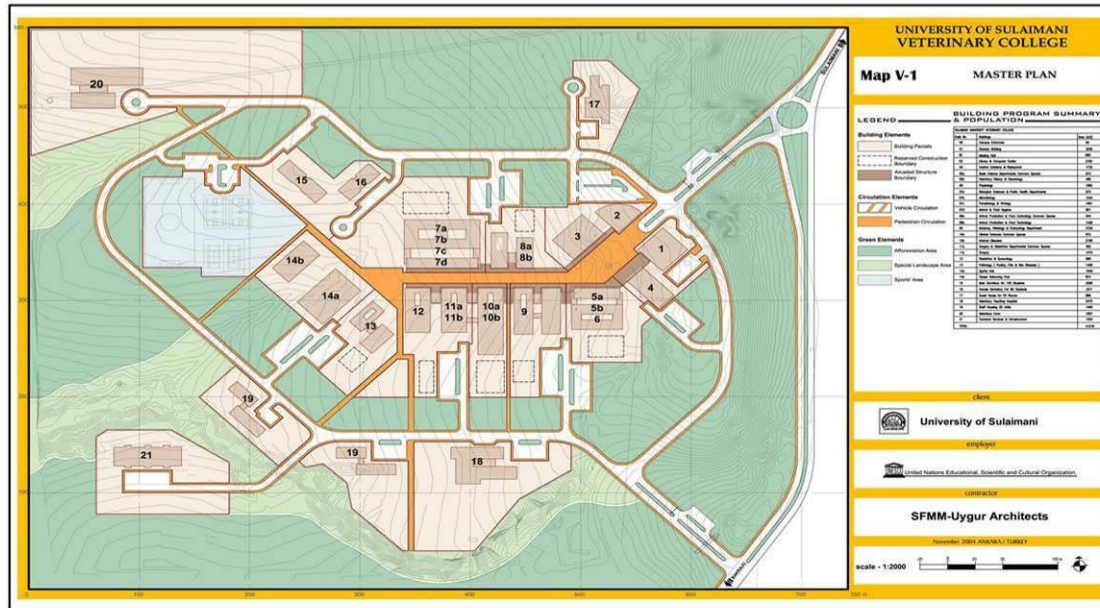
**Contractor**

**SFMM-Uygur Architects**

**Erkut Şahinbaş; B.Arch METU, M.Arch RDA  
M.Izzet Fikirlier; B.Arch METU, M.S. Arch UCL  
Şemra Uygur; B.Arch METU, M.Arch METU  
Özcan Uygur; B.Arch METU, M.Arch METU**

**Technical Consultants**

**Assoc.Prof.Dr. Baykan Günay; BCP METU, MCP METU, PhD METU  
Assist.Prof.Dr.Adnan Barlas; BCP METU, MCP METU,  
PhD Un. of Pennsylvania  
Serdar Özbay; BCP METU, MCP METU**






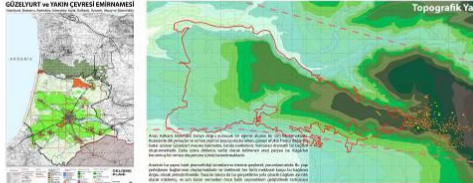
# METU Cyprus Campus Master Plan (2002-2005); Project Coordinator

**BÖLGESEL BAĞLAM**

**Proje Alanının Konumu**




**GÖZLENTİ VE YERİN ÇEVRESELİNİNİN**



**Topografik Yapı**

**Proje Öncesi Alanın Durumu**



Yüksek Çukurluğu ile Kıyıcı Kıvrak Tünel Çukurluğu arasında yerleşen alan da deniz seviyesinden yükseklikleri 200 metreye ulaşır. Olaya Denge Tabanlı Önerilen Alanın Kuzeyi ile yerleşim alanının güneyindeki alanlar arasında yükseklik farkları 100 metreye ulaşır. Alanın kuzeyi ile güneyi arasında yükseklik farkları 100 metreye ulaşır. Alanın kuzeyi ile güneyi arasında yükseklik farkları 100 metreye ulaşır.

Alanın kuzeyi ile güneyi arasında yükseklik farkları 100 metreye ulaşır. Alanın kuzeyi ile güneyi arasında yükseklik farkları 100 metreye ulaşır. Alanın kuzeyi ile güneyi arasında yükseklik farkları 100 metreye ulaşır.

**MEKANSAL KURGU - TEMEL BELİRLİYİCİLERİ:**

- "EĞİTİM" ve "YERLEŞKE TASARIMI"
- "MEKANSAL KURGU"
- "KOMPOZİSYONUN İYİ"

**EĞİTİM PROGRAMLARINA İLİŞKİN ANA HEDEFLER**

- Birlikte öğrenmeyi teşvik eden öğrenim ortamı
- Alpheyin (bilgiye ulaşma) ortamı
- Alpheyin (bilgiye ulaşma) ortamı

**YERLEŞKE TASARIM PROJESİ SÜRECİ**

- MEKANSAL KURGU (Yerleşke Tasarım Projesi)
- YARIŞMA ÖNCESİ UYGULAMALAR
- YARIŞMALAR DÖNEMİ UYGULAMALARI

**YERLEŞKE ANA PLANI**



**YERLEŞKE RAKIBI**

**Yerleşke - Genel Görünüm**



**"Bizler dünyayı değiştirebiliriz"**  
"We can change the world"



**O.D.T.Ü. MEYDANI**

**YARIŞMALAR ÖNCESİ DÖNEM UYGULAMALARI**

- Misafirevi
- Hazırlık Okulu
- Kafeterya
- Çarşı
- Yurt




**YARIŞMALAR DÖNEMİ UYGULAMALARI**

- Kampus Yönetim Binası
- Kütüphane
- Bilgi İşlem Merkezi
- Dörtü Amfi
- Eğitim Blokları
- ODTÜ Meydanı
- Dinlenme Vadisi
- Öğretim Üyesi Konutları
- Spor Merkezi
- Mühendislik Laboratuvarları




**Troia Museum Preliminary Studies (2007) ; Technical Coordinator**



**CLIENT**



**KALE GROUP**

**PROJECT COORDINATOR**

Suha Özkan

**PREPARED BY**



**INNOCENT**

Innovation Center for Design & Technology

**ADMINISTRATIVE COORDINATOR**

Selçuk Altın

**TECHNICAL COORDINATOR**

Baykan Günay

**TECHNICAL CONSULTANTS**

Erhan Acar  
Adnan Barlas

**TECHNICAL ASSISTANTS**

Banu Aksel Gürün  
Cansu Canaran

March 2007  
Middle East Technical University  
ANKARA

# PUBLICATIONS



## Property Relations and Urban Space

Like other commodities, urban space is an outcome of production relations. Therefore it is necessary to understand the relations among the factors of production, namely capital, labour and land, and their transformation in time for different societies. However, the production relations are too general to understand the evolution and structuring of urban space. For this reason, the study of property relations has become most prominent in apprehending the processes producing urban space.

In the study, it was observed that the terminologies for property and space had very significant similarities. Both were either things or relationships, absolute or relative, corporeal or incorporeal, abstract or concrete. Sometimes they were appropriated and sometimes dominated, while the main dualism revolved around their being private or non-private (public, common, communal, collective). Historically the main discussion centred upon the private or non-private ownership of property objects, in which space held a very critical position.

Modern property relations emerged with capitalism as the main production relation, displaying differences originating from their roots in the precapitalist era. Therefore the organic urban space of England has much connotation with its Common Law, while the Roman Law based continental societies produced more rational urban space, and the space of the Germanic cities entailed an extension of German Idealism. In this respect, historical evolution of urban space and urban design ideologies were reconstructed as a transforming property relation. This has contributed to a much better understanding of the forces that produce urban space.

Assoc. Prof. Dr. Baykan GÜNAY, METU, Faculty of Architecture, Department of City and Regional Planning.



METU Faculty of Architecture Press



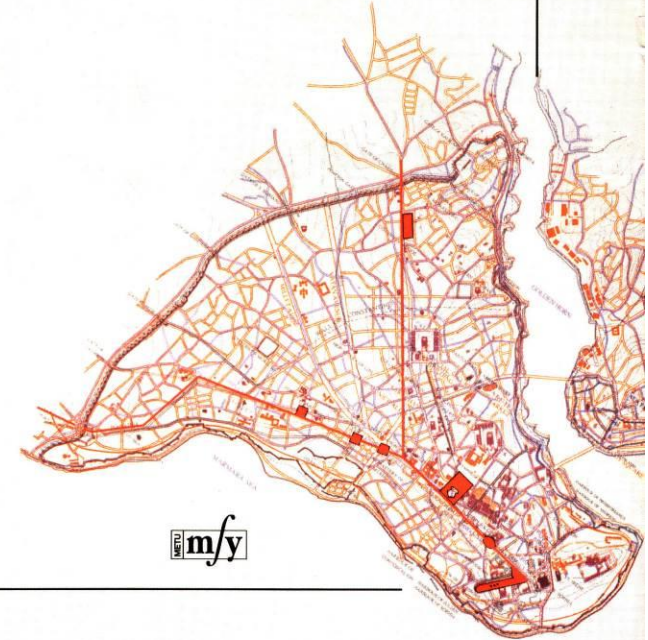
mfy

Baykan Günay

PROPERTY RELATIONS AND URBAN SPACE

## Property Relations and Urban Space

Baykan Günay



## Urban Design is a Public Policy

Urban Design is the process of putting planning decisions into realization, that is making the city. Since in making the city the two most related professionals are the planners and the architects, they have to primarily learn to live together.

This learning should preoccupy both planners and architects with:

- . the apprehension of both parties' prevailing philosophical and scientific background,
- . the representation of apprehended values in terms of various vocabularies of written or drawn form, and
- . enter realization processes of urban design.

This can only be achieved when urban design is established as a public policy.

*Assoc. Prof. Dr. Baykan GÜNAY, METU, Faculty of Architecture, Department of City and Regional Planning.*



METU Faculty of Architecture Press

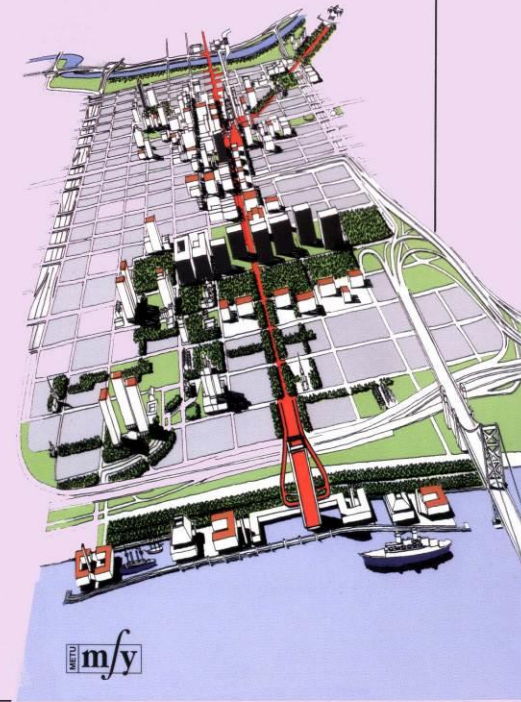


URBAN DESIGN IS A PUBLIC POLICY

Baykan Günay


## Urban Design is a Public Policy

Baykan Günay





TÜRKİYE MİMARLIĞI:  
GELENEK, YÖRE, DOĞU, BATI



Baykan Günay  
2008

***BiGA:  
Kenarından  
Geçilen  
Kent***

*Baykan Günay*







ODTÜ MİMARLIK FAKÜLTESİ CEP KİTAPLARI DİZİSİ 23  
TED ANKARA KOLEJİ'NİN YENİ  
YERLEŞKESİNİN ÖYKÜSÜ  
Baykan Günay



TED ANKARA KOLEJİ'NİN YENİ  
YERLEŞKESİNİN ÖYKÜSÜ

BAYKAN GÜNAY



# an kara

SPATIAL  
HISTORY

baykan günay

 ODTÜ MİMARLIK FAKÜLTESİ CEP KİTAPLARI DİZİSİ 1

ANKARA SPATIAL HISTORY • BAYKAN GÜNAY



## BAYKAN GÜNAY

Baykan Günay akademik ve mesleki yaşamı boyunca kentte nitelik arayışı peşinde koşmuştur... Akademik çalışmalarında sürekli olarak "şehirçilik nedir?" "planlama ile mimarlık ve peyzaj mimarlığı arasında nasıl bir birliktelik kurulabilir?" sorularını sormuş, birçok çalışmada kentsel mekânı biçimlendirme süreçlerinin tek bir disiplinin tekeline bırakılmayacağını belirtmiş, bu süreçte planlama, mimarlık, peyzaj mimarlığı, tasarım ve diğer alanlardan uzmanların bir araya gelmesi gerektiğini vurgulamıştır... Kentsel doku üretme sürecinin salt bina ve parsellere indirgenemeyeceğini, dokunun ölçekler arası bir ilişki ile üretilmesi gerektiğini vurgulamıştır. Ona göre söz konusu ilişkinin kurgulanmasında, tasarım ve yaratıcılık süreçlerini dışlayan imar planlama anlayışı yetersiz kalmıştır; imar planları "kentsel arazi düzenlemekten başka işe yaramamıştır". Çözüm, planlama ve tasarım süreçlerinin bir araya getirilmesinde, bağlamın kendine özgü özelliklerine bağlı olarak özgün dokuların üretilmesindedir.



ODTÜ Mimarlık Fakültesi 2016 / METU Faculty of Architecture 2016

ŞEHİRCİLİK YAZILARI

BAYKAN GÜNAY



Baykan Günay akademik ve mesleki yaşamı boyunca kentte nitelik arayışı peşinde koşmuştur. Bu nitelik arayışı, onun da her zaman vurguladığı gibi, öğrencisi olduğu Tuğrul Akçura'dan devralınan bir mirastır. O, akademik çalışmalarında sürekli olarak "şehirçilik nedir?" "planlama ile mimarlık ve peyzaj mimarlığı arasında nasıl bir birliktelik kurulabilir?" sorularını sormuş, birçok çalışmada kentsel mekânı biçimlendirme süreçlerinin tek bir disiplinin tekeline bırakılmayacağını belirtmiş,

## ŞEHİRCİLİK YAZILARI

bu süreçte de planlama, mimarlık, peyzaj BAYKAN GÜNAY tasarım ve diğer alanlardan uzmanların bir araya gelmesi gerektiğini vurgulamıştır. Baykan Günay'ın bu anlayışının sürekliliği, akademik ve mesleki yaşamında izlenebilmektedir. Baykan Günay'ın nitelik arayışında üç önemli sav/yaklaşım dikkat çekmektedir. Bunlardan birincisi akademik ve mesleki alanlar olarak planlama, mimarlık ya da diğer disiplinlerin kentsel mekânı biçimlendirmede tek başlarına yeterli olamayacağı kabulünden yola çıkarak nitelik arayışının farklı disiplinlerin bir araya geleceği bir alanda sürdürülmesi gerekliliğidir. Söz konusu ortaklaşa alan kentsel tasarım olarak tanımlanmaktadır. Kentsel tasarım en genel anlamıyla kentsel mekâna biçim verme eylemi ve süreçleri olarak adlandırılmaktadır. İkincisi ise Baykan Günay'ın araştırma, eğitim ve uygulama süreçlerinde ifade ettiği gibi kent-



# BAU HAUS

## FRIITZ JANEBA

### ve TASARIMIN ANAOKULU

Kimileri, "ben onun öğrencisiydim" der.  
Kimileri "ondan daha çok şey öğrenebilirdim" der.  
Kimi şeyler kökleri oluşturur, kimi şeyler ise işin tuzu, biberidir!


#### • BAYKAN GÜNAY

TED Üniversitesi Mimarlık  
Fakültesi'nin, "Bauhaus'un  
Yüzüncü Yılı 2019"  
teması çerçevesinde  
yapacağı, kaleme alınmış  
değerlendirme, görüş,  
düşünüm ve birikimlerinin  
bir araya getirilmesi ve  
paylaşılmasını amaçlayan  
BAUHAUS\_100+TR adlı  
derleme yayını için benden  
Fritz Janeba üzerine bir yazı  
yazmam istenmiştir.

ODTÜ Mimarlık ve Şehir  
Planlama öğrencileri 1960'lı  
yıllarda UNESCO kanalıyla  
misafir öğretim üyesi  
olarak görevlendirilen Fritz  
Janeba'dan 'temel tasarım'  
dersini alma şansını elde  
etmişlerdir. 1962 ile 1966  
yılları arasında Türkiye'de ilk  
kez sinanım temel tasarım  
eğitimi, öğrenciler olduğu  
kadar eğitim kadrosunun da  
yeni kavramlar ve yöntemlerle  
tanışmasını sağlamış  
ve tasarım sözcüğünün  
içeriğine ilişkin eğitim,

Hochschule Für  
Angewandte Kunst  
in Wien, Fritz  
Janeba 1905-1983,  
Gedächtnisausstellung  
für den Leiter der  
Meisterklasse für  
Architektur 1967, 1977  
an der Hochschule  
für angewandte Kunst  
in Wien d. S. 1985-  
20.5.1985, Für den  
Inhalt verantwortlich  
Oswald Oberhuber,  
Druck: Deilerluchs  
Offsetdruck Wien, 1985.

# PRESENTATIONS AND EXHIBITIONS



*Janeba*

**FRITZ JANEBA  
ANKARA'DA BİR TASARIM ÖNCÜSÜ**

Ağustos 1962 - Ekim 1966  
Mimarlık Fakültesi  
ODTÜ



**8 Mayıs 2017 Pazartesi  
ODTÜ Mimarlık Fakültesi  
Kubbealtı  
12.30 - 14.00**

Prof. Dr. Baykan Günay

Şehir ve Bölge Planlama Bölümü  
Başkanı  
TEDÜ



# HARİTA VE PLANLARLA ANKARA

## BAYKAN GÜNAY BELGELİĞİ

SUNUM & AÇILIŞ KOKTEYLİ  
28 HAZİRAN 2017 / ÇARŞAMBA  
SAAT: 15.00

# TEDÜ



MİMARLIK FAKÜLTESİ  
ŞEHİR & BÖLGE PLANLAMA BÖLÜMÜ

TARİH: 28 HAZİRAN - 5 TEMMUZ 2017  
AÇILIŞ: 28 HAZİRAN / ÇARŞAMBA / SAAT: 15:00  
YER: TEDÜ - FATMA-SEMİH AKBİL FUAYE ALANI  
TED ÜNİVERSİTESİ, ZİYA GÖKALP CADDESİ NO.47-48  
06420, KOLEJ ÇANKAYA ANKARA

# ANKARA



# SERĞİ

HARİTA VE PLANLARLA ANKARA  
BAYKAN GÜNAY BELGELİĞİ

TEDÜ - FATMA-SEMİH AKBİL FUAYE ALANI  
28 HAZİRAN - 5 TEMMUZ 2017

SERĞİYİ HAZIRLAYAN  
YRD. DOÇ. DR. CANSU CANARAN - TEDÜ

## BAYKAN GÜNAY BELGELİĞİ

- ✦ HARİTA
- ✦ PLAN
- ✦ GRAVÜR
- ✦ HAVA FOTOĞRAFI
- ✦ ÇİZİM
- ✦ MODEL
- ✦ PERSPEKTİF



## SUNUM

### ANKARA'NIN ÖYKÜSÜ

TARİH: 28 HAZİRAN 2017 / ÇARŞAMBA  
SAAT: 15:00-17:00  
YER: TEDÜ - AHMET ERSAN KONFERANS SALONU

PROF. DR. BAYKAN GÜNAY  
TEDÜ - ŞEHİR VE BÖLGE PLANLAMA BÖLÜMÜ  
BAŞKANI

# HARİTA VE PLANLARLA ANKARA

## BAYKAN GÜNAY BELGELİĞİ

- ✦ HARİTA
- ✦ PLAN
- ✦ GRAVÜR
- ✦ HAVA FOTOĞRAFI
- ✦ ÇİZİM
- ✦ MODEL
- ✦ PERSPEKTİF
- ✦ FOTOĞRAF

# TEDÜ



MİMARLIK FAKÜLTESİ  
ŞEHİR & BÖLGE PLANLAMA BÖLÜMÜ

TARİH: 28 HAZİRAN - 5 TEMMUZ 2017  
AÇILIŞ: 28 HAZİRAN / ÇARŞAMBA / SAAT: 15:00  
YER: TEDÜ - FATMA-SEMİH AKBİL FUAYE ALANI  
TED ÜNİVERSİTESİ, ZİYA GÖKALP CADDESİ NO.47-48  
06420, KOLEJ ÇANKAYA ANKARA

# ANKARA



# SERĞİ

HARİTA VE PLANLARLA ANKARA  
BAYKAN GÜNAY BELGELİĞİ

TEDÜ - FATMA-SEMİH AKBİL FUAYE ALANI  
28 HAZİRAN - 5 TEMMUZ 2017

SERĞİYİ HAZIRLAYAN  
YRD. DOÇ. DR. CANSU CANARAN - TEDÜ

HARİTA VE PLANLARLA ANKARA SERGISİNİN KÖKLERİ 1990'LI YILLARA DAYANMAKTADIR. ANILAN DÖNEMDE SİYAH-BEYAZ VE RENKLİ FOTOĞRAF İLE DİYAPUZİTİFLERDEN (SLAYT) OLUŞAN SEÇKİ İLE BAŞLAYAN ANKARA'NIN MEKANSAL TARİH ÖYKÜSÜ ÇALIŞMALARI SAYISAL FOTOĞRAF MAKİNELERİ VE TABRIMA YÖNTEMLERİ İLE GELİŞMİŞ VE CANSU CANARAN'IN ISIRARI İLE BİR SERĞİYE DÖNÜŞTÜRÜLMÜŞTÜR.

GÜNÜMÜZDE İNTERNET ORTAMINDA SAYISI GİDEREK ARTAN FOTOĞRAFLAR, KENTİN GEÇMİŞİNE İLİŞKİN GÖRÜNTÜLERİ, KİMİ ZAMAN DA TOPLUMSAL YAŞAMI VERMEKTEDİRLER; BUNA KARŞILIK ÇÖBÜ ZAMAN BU GÖRÜNTÜLERİN BAĞLAMINI ANLAMAK OLANAKLI OLMAMAKTADIR. BAĞLAMI OLUŞTURAN İSE HARİTALAR VE PLANLARDIR.

HARİTA, HER HANGİ BİR YERİN FİZİKSEL COĞRAFYASI İLE DOĞA VE İNSAN YAPISI NESNELERİNİN ANDAKİ DURUMUNU GÖSTERİR. HARİTA NESNELİDİR. BUNA KARŞILIK PLAN MEVCUT HARİTALAR ÜZERİNDE, GELECEĞE İLİŞKİN TASAVVURLARI, YOL SİSTEMLERİNİ, ARAZI KULLANIMLARINI VE YAPILAMA DÜZENLERİNİ BELİRELER. DOLAYISIYLA İNSAN YERLEŞMELERİNİN GELİŞİMİNİN ALGILANMASI, HARİTALAR İLE PLANLAR ARASINDAKİ KARMAŞIK İLİŞKİLERİN ANLAŞILMASINI BEREKTLER.

BU ÇERÇEVEDE SERĞİNİN AMACI ANKARA VE YÖRESİNİN HARİTALAR ARACILIĞIYLA NASIL TEMSİL EDİLDİĞİNİ VE PLANLAR İLE YAPILI ÇEVREYE NASIL BİÇİM VERİLDİĞİNİ GÖSTERMEKTRİR. BU AMACI PEKİŞTİRMEK İÇİN ÇOK SAVIDA GRAVÜR, FOTOĞRAF, HAVA FOTOĞRAFI, MODEL VE ÇİZİM, BAĞLAMI OLUŞTURAN HARİTA VE PLANLARIN İÇERİKLERİNİ YANSITMAK ÜZERE KULLANILMIŞTIR.

SERĞİ KAPSAMINDAKİ TÜM BELGELERİN KAYNAKLARI BELİRTİLMİŞTİR. GÖSTERİLEMİYENLER ANONİMİŞMİŞ BELGELERDİR.

PROF. DR. BAYKAN GÜNAY  
TEDÜ - ŞEHİR VE BÖLGE PLANLAMA BÖLÜMÜ  
BAŞKANI



# TEDU CITY TALKS.

01

HERMANN JANSEN'İN PLANLAMA YAKLAŞIMI  
VE BAŞKENT ANKARA PLANLARINA İLİŞKİN  
ELEŞTİREL BİR DEĞERLENDİRME

## KAPSAM

Hermann Jansen (1869 – 1945) ve Türkiye'de yaptığı çalışmalar hakkında ulusal düzeyde bilgi temelli çalışmalar yapılmış, planları, ürettiği kent imgeleri ve mevzuat planları belleklerimizde yer etmiştir. Aynı çerçevede, Jansen'in mahalle yaklaşımını geliştirdiği, Kale'yi sürekli olarak vurguladığı, tepelere, vadilere ve akarsulara duyarlı yaklaştığı da sürekli olarak ifade edilmiştir. Diğer yandan, ülkedeki imar kurumunun ve kentsel standartların geliştirilmesine yaptığı katkılar, kentlerimize yeni kimlikler kazandırılması yönündeki çalışmaları da bilinmekte ve takdir edilmektedir. Tarihi dokulara ve çevrelere saygılı ve korumacı bir imar plancısı olduğunu Ankara imar planının kanıtladığı ve arazi düzenlemeleri ve arsa spekülasyonu konularında da yetkilileri uyardığı kanısı taşınmaktadır.

Yukarıdaki savlardan bir bölümünün gerçeklik payı taşıdığı doğrudur. Buna karşın Jansen hakkında ileri sürülen olumlu ya da olumsuz görüşler sanırım genellemelerdir ve bizzat ürettiği plan belgelerindeki düzenlemelerin yarattığı ya da yaratabileceği sorunlar derinliğine incelenmemiştir. Bu sunuşun amacı somut plan ve plan raporundaki verilerden yola çıkarak Hermann Jansen'in Başkent Ankara için ürettiği farklı ölçeklerdeki planların eleştirel bir değerlendirmesini yapmaktır.

ETKİNLİK İLGİLENEN HERKESİN KATILIMINA AÇIKTIR.



TEDUCITY

# 01

TEDUCITY KONUŞMALARI



**BAYKAN GÜNAY**

10 NİSAN 2019  
ÇARŞAMBA  
12:00 - 13:00

TEDÜ | D BLOK  
ÇOK AMAÇLI SALON

Adres: TED Üniversitesi, Ziya Gökalp Caddesi No: 47 - 48  
06420, Koleji, Çankaya / ANKARA

TED ÜNİVERSİTESİ | MİMARLIK FAKÜLTESİ  
ŞEHİR VE BÖLGE PLANLAMA BÖLÜMÜ

TEDUCITY TALKS | TEDUCITY KONUŞMALAR SERİSİ  
TEDÜ, MİMARLIK FAKÜLTESİ, ŞEHİR VE BÖLGE PLANLAMA BÖLÜMÜ  
TARAFINDAN ORGANİZE EDİLMEKTEDİR.

www.teduni.edu.tr  
teducity@teduni.edu.tr  
telefon: (312) 585 01 04

# Baykan Günay

HERMANN JANSEN'İN PLANLAMA YAKLAŞIMI  
VE BAŞKENT ANKARA PLANLARINA İLİŞKİN  
ELEŞTİREL BİR DEĞERLENDİRME

TEDU  
CITY  
TALKS.

Hermann Jansen (1869 – 1945) ve Türkiye'de yaptığı çalışmalar hakkında ulusal düzeyde bilgi temelli çalışmalar yapılmış, planları, ürettiği kent imgeleri ve mevzuat planları belleklerimizde yer etmiştir. Aynı çerçevede, Jansen'in mahalle yaklaşımını geliştirdiği, Kale'yi sürekli olarak vurguladığı, tepelere, vadilere ve akarsulara duyarlı yaklaştığı da sürekli olarak ifade edilmiştir. Diğer yandan, ülkedeki imar kurumunun ve kentsel standartların geliştirilmesine yaptığı katkılar, kentlerimize yeni kimlikler kazandırılması yönündeki çalışmaları da bilinmekte ve takdir edilmektedir. Tarihi dokulara ve çevrelere saygılı ve korumacı bir imar plancısı olduğunu Ankara imar planının kanıtladığı ve arazi düzenlemeleri ve arsa spekülasyonu konularında da yetkilileri uyardığı kanısı taşınmaktadır.

Yukarıdaki savlardan bir bölümünün gerçeklik payı taşıdığı doğrudur. Buna karşın Jansen hakkında ileri sürülen olumlu ya da olumsuz görüşler sanırım genellemelerdir ve bizzat ürettiği plan belgelerindeki düzenlemelerin yarattığı ya da yaratabileceği sorunlar derinliğine incelenmemiştir. Bu sunuşun amacı somut plan ve plan raporundaki verilerden yola çıkarak Hermann Jansen'in Başkent Ankara için ürettiği farklı ölçeklerdeki planların eleştirel bir değerlendirmesini yapmaktır.



# 01

10 NİSAN 2019  
ÇARŞAMBA  
12:00 - 13:00

TEDÜ | D BLOK  
ÇOK AMAÇLI SALON

TED ÜNİVERSİTESİ | MİMARLIK FAKÜLTESİ  
ŞEHİR VE BÖLGE PLANLAMA BÖLÜMÜ

TEDUCITY  
City & Region Planning